



UNIVERSIDAD AUTÓNOMA DEL
ESTADO DE MORELOS

**UNIVERSIDAD AUTONOMA DEL ESTADO DE
MORELOS.**

FACULTAD DE ARQUITECTURA

**Fragmentación Socio territorial en la comunidad de
Yautepec, Morelos 1970-2015**

T E S I S

**PARA OBTENER EL GRADO DE:
MAESTRO EN ESTUDIOS TERRITORIALES
PAISAJE Y PATRIMONIO.**

P R E S E N T A :

OMAR SANCHEZ QUEVEDO.



**DIRECTOR DE TESIS:
CONCEPCION ALVARADO ROSAS
2018**

INDICE.

CAPITULO I. LA LOGICA DE LA GLOBALIZACIÓN EN EL URBANISMO.	
I.I GENESIS DE LAS CIUDADES.....	3
I.II ORGANIZACIÓN INTERNA DE LA CIUDAD.....	8
I.III TRANSFORMACION DE LOS ESPACIOS URBANOS.....	19
I.IV FRAGMENTACIÓN TERRITORIAL EN LOS PROCESOS DE GLOBALIZACIÓN.....	27
CAPITULO II. EL ESTADO DE MORELOS ANTE LA GLOBALIZACIÓN.	
II.I INTRODUCCIÓN.....	39
II.II EVOLUCIÓN URBANA DEL ESTADO.....	41
II.III CONTEXTO DE LA GLOBALIZACION DE MORELOS.....	56
II.IV ZONAS METROPOLITANAS DEL ESTADO.....	68
CAPITULO III. CONFORMACION DE LA ESTRUCTURA URBANA Y SOCIAL DE YAUTEPEC DE ZARAGOZA.	
III.I INTRODUCCIÓN.....	83
III.II CONFORMACION DE LOS PRIMEROS BARRIOS.....	84
III.III ESTRUCTURA DE SUS COSTUMBRES Y TRADICIONES.....	91
III.IV ESTADO ECONOMICO Y SOCIAL EN LA DECADA DE 1960 A 1970.....	99
III.V CREACIÓN DE LOS PRIMEROS FRACCIONAMIENTOS, IMPACTO URBANO Y SOCIAL.....	103
CAPITULO IV. IMPACTO URBANO Y SOCIAL DEL ESTABLECIMIENTO DE URBANIZACIONES VALLADAS.	
IV.I INTRODUCCIÓN.....	113
IV.II DATOS ESTADISTICOS MUNICIPALES.....	113
IV.III CASO ESTUDIO LOS CIRUELOS.....	123
IV.IV CASO ESTUDIO UNIDAD HABITACIONAL GEMA.....	133
CONCLUSIONES.....	143

Capítulo I. La lógica de la globalización en el urbanismo

1.1. Génesis de las ciudades

Los procesos acelerados presentes en la urbanización se sitúan cada vez más en uno y otro punto de la superficie de la tierra llevando consigo la presencia de fenómenos económicos y sociales. Las transformaciones que se están llevando a cabo están fuertemente marcadas por procesos económicos acelerados debido al sistema en boga, como parte de un proceso evolutivo en el desarrollo del ser humano, presentados en un determinado espacio y tiempo como resultado de sucesos, mecanismos y técnicas que el hombre implementa como producto de una herencia del conocimiento. En este sentido, para poder entender los fenómenos se requiere hacer un análisis espacial dentro de un campo social y tecnológico.

En una búsqueda por encontrar los elementos que influyen en la conformación del espacio y su naturaleza, Milton Santos encuentra que la técnica dada a través de una herencia por el avance en el conocimiento tiene una función radical en su conformación (Santos, 2000: 145), por ende, no se puede entender su realidad solo a partir de la geografía, sino a través del ser humano organizado por una sociedad que está directamente implícito en su estructura. No obstante, el espacio se convierte en sistema conformado por una serie de elementos de acuerdo a una naturaleza, ya sea sin la intervención del ser humano o con ella¹. Sin embargo, para este estudio se considera muy acertada la postura de Santos puesto que los procesos urbanos en análisis giran en torno al ser humano.

Otro elemento fundamental es el tiempo para comprender el espacio, no se pueden concebir separados, el tiempo como unidad de medida ayuda a saber en la etapa en la que se posiciona el ser humano, dentro de lo cual se puede asimilar el estado y forma del espacio, que resulta por la suma de conocimientos a través de las diferentes etapas de la historia de la humanidad.

¹ Milton Santos considera al espacio dentro del desarrollo y desempeño humano, sin embargo, cuando se menciona que puede haber una naturaleza del espacio sin la intervención de las formas de vida que se conocen se piensa más allá del planeta tierra.

Dentro del flujo de la actividad diaria se basa en principios, ideas y estilos establecidos desde sociedades antiguas, es importante notar que dicha base del comportamiento humano actual se toma solo de las sociedades más sobresalientes, aunque dentro de esto se podría discutir de manera abundante, puesto que siempre que se conforma una sociedad se hace a partir de una diversidad de ideas y conocimientos que no siempre provienen de las potencias. En forma abstracta solo se puede comprender el proceso evolutivo de la urbanización a partir del espacio, definido dentro de un tiempo y como consecuencia de la técnica en uso de la sociedad que lo habita.

La estructura social, económica y urbana actual de la sociedad entonces se establece de acuerdo a formas muy similares entre sí, por lo cual en retrospectiva se pueden identificar una gran cantidad de elementos que surgieron a partir de los sistemas establecidos a gran escala por los imperios más poderosos que han dominado el mundo conocido. Se puede notar una gran similitud en esencia entre los sistemas actuales y los de antaño, en este sentido el patrón establecido en el cual las sociedades actuales se rigen parece seguir los mismos intereses.

Tal como sucedía desde los dominios más antiguos que se tienen registro, como fueron Ur de los caldeos, Egipto, Jericó, Jerusalén, Babilonia, etc., se mantenía un orden a través del cual todo el territorio bajo el dominio de la nación al poder se forjaba. En dichos asentamientos humanos, se nota la influencia de patrones que regían la planeación tendiente a obedecer intereses propios de ciertos grupos, ya sea con motivos religiosos como en el antiguo Egipto con las pirámides y templos (Alvarez,1976:13), de dominio como en Babilonia, y en otras de las ciudades mencionadas con un sentido de protección.

El apogeo de las culturas mencionadas fue en diferentes épocas, por lo cual es importante notar que cada imperio que se levantaba al retomar elementos de sus antecesores, es decir, si se hiciera un listado de los imperios más poderosos tomando a Egipto como uno de los primeros que domino el mundo conocido, quedaría de la siguiente forma: Egipto, Israel, Babilonia, Medo Persia, Grecia y Roma (Hubeñat,1996:119). A la caída del imperio romano surgieron las actuales

naciones europeas. De igual forma, las naciones del continente americano retomaban conocimientos del imperio romano, así como del oriente.

Todo esto conduce al punto en discusión: las ciudades en las naciones siempre se han moldeado de acuerdo a un patrón dado por intereses de diferentes grupos y se han transmitido no en forma exacta de un imperio a otro. Por ejemplo, algunas de las leyes de nuestra constitución actual son muy semejantes a la del primer sistema conocido de leyes, el código Hammurabi de Mesopotamia (Lara, 1986: 2). Otro ejemplo, es la arquitectura con sus diferentes expresiones, donde se capturan elementos de las naciones antecesoras, como son los edificios griegos retomando formas decorativas de Babilonia. Así se pueden encontrar la transmisión del conocimiento entre el imperio en auge y todas las ciudades bajo su dominio y, desde luego, la herencia del conocimiento entre una nación y otra.

Al enfocarse específicamente en la ciudad y su estructura urbana se percibe un desarrollo a partir de un modelo o patrón que se establece en la ciudad capital que además pretende ser copiada en todas las ciudades que son dominadas, así como se aprecia generalmente a través de la historia en los imperios mencionados y en otras culturas que no llegaron a tener un gran esplendor. Este proceso que sufren las naciones tiene que ver con cuestiones imperialistas para mantener el dominio y orden hasta el último límite de su territorio, tal como hace referencia de ello Palm en “el origen del urbanismo imperial” (Palm, 1941: 245). Él menciona que siempre que existe un asunto de dominio de un imperio o de la conquista de nuevos territorios se establece un urbanismo imperialista acorde con el patrón seguido en los apogeos de las naciones.

Cuando se habla de una cuestión imperialista, el patrón establecido es forjado por razones de poder y dominio para la prolongación sobre el tiempo en auge del imperio. Con ello, entonces se hallan dos cosas en común, buscan las naciones dominantes a través de la historia; la primera es instaurar un modelo urbano que aliente el modelo económico y político de la nación sobre la ciudad capital desde donde se establece la cabeza del imperio; y el segundo es fundar de forma similar el mismo patrón sobre las ciudades bajo su dominio ya sean de su misma cultura

o de otra sometida. Tal como lo hacían los griegos con el plano hipodámico y los romanos con el castrum (Zawisza, 1972:91).

Con el establecimiento de patrones, se pretende que los individuos dominados, reproduzcan la cultura dominante permitiendo la formación de clases sociales en el más alto nivel las familias con el control político. Después los miembros de la propia cultura y, por último, a los miembros de otras culturas sometidas. Este fenómeno lo describe Kubler en el establecimiento de los españoles en América y, en particular, en México con un proceso de transculturación y reordenamiento de clases sociales (Kubler, 1982: 95).

En este proceso de aculturación, tienen espacio un sinnúmero de fenómenos y reacciones, tanto de los dominados como los dominantes, un hecho que es transcendental para el poder, donde se siembra la idea de que lo mejor es lo que proviene de la capital imperialista o potencia, tal como sucedió en el trueque que realizaron los españoles con los indígenas de las costas de México en un intercambio de espejos por oro haciéndoles creer que el espejo que provenía de España era mejor que el propio oro.

La idea no cambio a lo largo de los años de la colonización de la Nueva España, puesto que hasta los propios hijos de españoles nacidos en la colonia eran de menor rango que los peninsulares, incluso en el siglo XVIII pensaron que un gobernante extranjero² podría llevar por mejor camino a la nación mexicana (Conte y Egon, 1971). Así, a lo largo de toda la historia de la humanidad, se encuentran ejemplos de cómo ante el surgimiento de un imperio se producía una pequeña globalización del mundo conocido o dentro del territorio dominado.

No es tan diferente hoy en día, el concepto de globalización resuena cada vez más entre las naciones y, lamentablemente parece que todo sigue el mismo proceso. Resulta sorprendente ver como aun en la etapa tan civilizada en la que la humanidad se encuentra, los procesos y las técnicas se repitan para dominar el mundo. Cada uno de los imperios que hoy existen tienen como objetivo imponerse sobre los demás al igual que antaño, solo que ahora los modelos económicos han

² Maximiliano de Habsburgo vino para dirigir el Segundo Imperio en México con la intención de ser emperador en 1854.

permitido que la situación se presente a una mayor escala, trayendo consigo, desde luego, mayores perjuicios para nuestro planeta, disminuyendo en gran medida la calidad de vida de los seres humanos.

El exceso de población, una economía basada en el capitalismo, el interés persistente de las potencias por permanecer en el poder, son elementos que se fraguan permitiendo la presencia de fenómenos dentro del territorio. La globalización es un concepto muy general de lo que está sucediendo hoy en el mundo, la idea de polarización dentro de las naciones es quizá más adecuado para describir lo que realmente pasa, probablemente la globalización se pueda usar como término que afirma que los procesos que se están llevando a cabo en las naciones potencias se repiten en el resto del mundo, pero no así los beneficios (Bodemer, 1998:2).

La problemática que traen los fenómenos mencionados a partir del establecimiento de patrones impuestos por las naciones al poder se ven reflejados en la ciudad, y se expresa de diferentes formas en el tejido urbano marcando y marcado por el nivel socio económico de la población (Sabatini, 2003: 5). Tales fenómenos son consecuencia de la mentalidad de los individuos que se han o están en el proceso de aculturación³, y no solo pasa en los grupos de la sociedad, sino además los agentes de gobierno ante una respuesta a la problemática que tienen sus territorios adoptando medidas que creen darán un resultado positivo y, en ocasiones más frías, se implementan para un interés privado dañando y polarizando más el territorio.

La globalización como se ha observado tiene un antecedente en la historia de la humanidad, es una manera de asegurar por más tiempo el poder y la economía de ciertos grupos o naciones hegemónicas, en otras palabras, es repetir los procesos de dominación generando fenómenos sociales y urbanos que marcan fuertemente el territorio como la fragmentación de la ciudad, la polarización social-económica entre la población (Ferrer, 2007:432).

³ Aculturación es un concepto tomado de George Kubler, donde se pasan elementos de una cultura a otra (Kubler, 1982).

1.2 Organización interna de la ciudad

La estructura actual de la ciudad es el resultado de diferentes procesos a través de su historia dados a partir del establecimiento de ideas, corrientes, situación social, económica y política de cada etapa. En esta lógica los actuales procesos urbanos se comprenden dentro de un contexto histórico local que tiene relación directa con los grupos humanos que han indagado sobre el territorio donde se sitúan.

Para poder entender el origen y la lógica del urbanismo actual es necesario analizar a los primeros grupos humanos que formaron una sociedad, dentro de lo cual se encuentran varios elementos fundamentales para entender la conformación de la ciudad actual, dichos grupos quedan entendidos dentro de un proceso evolutivo que se basa en la búsqueda de la comodidad a través de la producción en todo sentido, para ello se examinan las condiciones naturales adecuadas que el cuerpo pudiese soportar, tal como lo afirma Casado en la fundación de la ciudad de Mesopotamia (Casado, 2010: 3).

La comodidad y la producción para el auto sustento entonces resultan fundamentales para la conformación de los primeros asentamientos, prueba de ello lo es la identidad hereditaria que tienen algunas culturas con algunos alimentos, en el continente americano, por ejemplo, se tiene un arraigo muy fuerte hacia el maíz, puesto que las culturas originarias de los pueblos prehispánicos mantenían una relación directa entre su sistema económico-social y dicha planta (Serratos, 2009: 2). Por ende, el requisito de una ubicación acorde con la necesidad de producir tal alimento crecía en medida que lo hacía su población, estableciendo sus formas y costumbres en la cuestión urbana principalmente, puesto que la exigencia de los alimentos les propicio la búsqueda de técnicas y medios para obtenerlos, forjando de inicio su lugar de asentamiento y posteriormente su desarrollo, como la gran Tenochtitlán en México y Egipto a las márgenes del río Nilo.

En dicho ambiente de desarrollo, el triunfo en la producción de alimentos y dominio de la naturaleza les propició a los primeros pueblos crecer, a tal grado

que se forjaron grandes imperios, como los de Mesopotamia (Anzano, 2010: 2). En este sentido, se puede decir que la naturaleza en sí fue y es fundamental para la conformación de la ciudad, por lo cual el hombre realizó en los primeros asentamientos sistemas que le permitiesen dominarla hasta un cierto grado, dentro de ello la organización que surgió se configuró a partir de la economía forjada por medio del control en la producción agrícola, consecuentemente a mayor control mayor poder, de esta manera las primeras grandes civilizaciones se formaron con un sistema ciudad-estado (Puiggrós, 2007: 135), en las cuales existía un rey al cual debían pagar impuestos que consistían en productos del campo como el trigo en algunas culturas.

A partir de la conformación del poder dado por el control económico de la tierra y su producción, la ciudad se estructura de manera concentrada, donde la jerarquía económica y social es fundamental para determinar la distribución de la población sobre la traza urbana. En este sentido, se encuentran los principios de la organización de la sociedad moderna establecida en la urbe.

En un campo formal, la traza urbana de las primeras ciudades-estados conocidas, no mantiene una regularidad como las ciudades modernas actuales, sino se plasma a partir de fragmentos establecidos a manera de plato roto. El sentido de este tipo de traza se dio por la adquisición de tierra por los fundadores en primera instancia, después por la llegada de nómadas buscando oportunidades de desarrollo y protección. Es muy probable que al haber grandes cantidades de tierra en los inicios de una ciudad las primeras familias tuvieron la oportunidad de establecerse en los mejores puntos que contarán con buen clima o de buena imagen paisajística, consecuentemente al densificarse, la posibilidad de seguir una regularidad era prácticamente nula, aunque en algunas ciudades cuando llegaron a un poder imperial como Babilonia lograron una regularidad y un trazo geométrico (Moya & Maldonado, 2003: 5).

La organización interna de la ciudad antigua se establece entonces a partir de una herencia del conocimiento, la riqueza del imperio, y las creencias religiosas en las cuales se basaban sus tradiciones, en algunas culturas incluso la mitología religiosa fue fundamental para el establecimiento o fundación de una ciudad.

Ejemplo de ello fue la fundación de la gran ciudad azteca en zonas lacustres del centro de México (Fernández y Garza, 2011: 54; Zambrano, 2006). De igual forma, en la Biblia el antiguo Israel se establece sobre una tierra después de que las 12 tribus salieron de Egipto les sería señalada por Jehová⁴. Otra cultura que mantenía una organización fuertemente marcada por la religión eran los griegos, puesto que también la estructura urbana de la ciudad mantenía puntos muy importantes dedicados al culto, plantados de acuerdo a su mitología (Struve, 1985; 111).

La configuración de las primeras grandes ciudades que representaron una relevante influencia en la cultura de diferentes grupos se forjó primeramente por la riqueza de las tierras donde se encontraban, siendo en algunos casos fundamental para que se fundase una ciudad. A partir de ello, se establecen jerarquías entre las familias, proceso impulsado por la riqueza que cada una lograba acumular (Redman, 1990: 38); dicha clase configuró la traza urbana, puesto que al tomar cada vez mayor riqueza algunas ciudades tuvieron mayor control político y económico, de esta forma aparece la ciudad estado que crece hasta formarse un imperio (Redman, 1990: 38).

Las ciudades con mayor desarrollo y poderío, así como población de la elite, en la búsqueda por el conocimiento y la estabilidad económica les permitió planear con un sentido funcional y estético la ciudad. Una vez alcanzado tal grado de civilización, el desenvolvimiento cotidiano de la sociedad dentro de la urbe se da por todo un bagaje cultural donde la religión y el conocimiento marcar la pauta, es decir el desarrollo que siguen a través de la historia se basa en la acumulación de conocimientos marcados por las etapas de apogeo y decadencia del imperio. En la evolución del trazo urbano entonces se tiene que tomar en cuenta las consideraciones que se han mencionado anteriormente, en las imágenes 1.0, 2.0 y 3.0 se puede apreciar la morfología de ciudades imperiales antiguas como Tenochtitlán, Babilonia y Ur de Los Caldeos.

⁴ Historia relatada en el antiguo testamento, dentro de los cinco libros llamadas el Pentateuco, escritos por Moisés.

Una vez hecho todo el análisis anterior es importante introducirse a un campo más local de estudio, puesto que, el examinar dichas ciudades en este apartado se ha retomado a partir de la influencia que representan para el caso de investigación, donde las ciudades mexicanas se han reestructurado y fundado en diferentes etapas a través de la cultura en dominio. En este contexto se tienen dos grandes momentos en el proceso de urbanización de esta nación, en primera instancia el antiguo imperio azteca, situado al centro y sur, el segundo, con los españoles se presentó una reconfiguración a gran escala por el cambio en el poder que significó su llegada.

Imagen 1.0 La gran Tenochtitlan.



Fuente: About Education en: <http://archaeology.about.com/cs/latinamerica/a/tenochtitlan.htm>

Imagen 2.0 Ciudad Ur de los Caldeos.



Fuente: Manuel Valdes Pizzini, en : <http://academic.uprm.edu/~mvpizzini/MVP/id26.htm>

Imagen 3.0 Babilonia en los tiempos de Nabucodonosor



Fuente: <https://mihistoriauniversal.com/edad-antigua/babilonia/>

El origen del trazo urbano actual de las ciudades de México se remonta entonces los conocimientos traídos por los españoles y a las culturas prehispánicas, para algunos autores (Palm, 1941; Guarda, 1965; Benévolo, 1968; Kubler 1964). La cuestión del diseño y planeación de la ciudad es totalmente de origen europeo, sin embargo el mismo Kubler en un artículo sobre urbanismo publicado en 1982,

reconoce la presencia de elementos prehispánicos sobre la traza de las ciudades novohispanas, haciendo un análisis de la ciudad de México en sus inicios, con la fundación a manos de Hernán Cortés, en la cual se identifican antiguos canales retomados dentro de la traza y de igual forma algunos caminos principales prehispánicos.

Por su parte, García Zambrano (1992:245 y 2000:22) aluden también la influencia del mundo prehispánico en la planeación de las ciudades coloniales, donde las ideas culturales en la forma de vida de los antiguos pobladores se ven marcados en algunas ciudades, principalmente los llamados “pueblos de indios” a través de una forma extendida de asentarse en lugar de concentrada como se hacía en Europa, o sobre barrancas y cerros en lugar de planicies, incluso se habla de una cristalización cultural (Kubler, 1964), donde se fundieron elementos para formar características muy singulares de una nueva cultura.

En la fundación de ciudades de españoles, Walter Palm (1941; 245) habla del origen de la traza reticular, en cuyos espacios poseen un número importante de las ciudades coloniales de México. El autor afirma que tienen que ver un sentido imperialista, dado que en este contexto toma sentido lo que se ha mencionado hasta ahora sobre el origen de los primeros asentamientos de Mesopotamia. Con la llegada de los españoles, se habla de una conquista o tradición de reconquista e imposición de sistemas, abriendo paso a un bagaje cultural que se remonta hasta los tiempos de los antiguos imperios de Babilonia y Egipto.

La sucesión en el poder imperial, a través de los siglos, donde se presentó una herencia del conocimiento los españoles, el imperio más poderoso cercano a sus conocimientos lo representó el romano, de esta manera en un ámbito de reconquista de sus propios territorios con la expulsión de los árabes en 1492 y la adquisición de nuevas tierras deciden retomar según los autores mencionados las formas militares e imperiales del antiguo imperio romano.

La consideración entonces de las dos formas de urbanizar, por una parte, de los antiguos imperios prehispánicos y, por otra, los conocimientos traídos por los españoles es fundamental para comprender la morfología y organización de las actuales ciudades de México. Aunque ya se ha mencionado que sí existe una

influencia prehispánica en el trazo de algunas ciudades, se tiene que estudiar más a fondo las formas implementadas por los españoles, debido al grado de represión que se le dio a los conocimientos indígenas, la necesidad de imponer no permitió conservar más allá de algunas caminos y calzadas de los antiguos imperios precortesianos tal como sucedió en otras ciudades de América como Nueva York. Para ello, ya se ha mencionado una de las teorías que se tienen acerca del origen de la traza reticular en las ciudades de Latinoamérica definida a partir de un urbanismo imperial. Sin embargo, existen otras teorías como la de Leonardo Benévolo (Benévolo, 1968 :136), el cual afirma que la geometría de las ciudades coloniales tiene que ver con una nueva cultura renacentista, en cambio para Zawisza es poca o nula la conexión que puede haber entre las ideas del renacimiento y la traza de las ciudades coloniales.

España estaba en 1492 apenas unificándose tras la expulsión de los árabes de Granada, el sistema que seguían se basaba en el feudalismo a través de señores a cargo de grandes extensiones de tierra, incluso algunas catedrales góticas se estaban terminando entrados los años del 1500. En esa época, las costumbres, así como las evidentes formas que mantenían los españoles eran medievales. Un acercamiento mayor para poder entender el origen de la traza de la Nueva España se encuentra en un hecho que tuvo lugar en Santa Fe de Granada, un campamento establecido como un castrum romano, el cual por un incendio fue destruido y se reconstruyó para establecerse ya como una ciudad. La estructura en que se basaba era a través de una cuadrícula, un hecho relevante ya que hubo un testigo de la fundación de dicha ciudad que más tarde funda Santo Domingo, llamado Nicolás de Ovando (Zawisza, 1972; 89).

Aludiendo a lo anterior, Kubler (1964) encuentra el origen de la traza en las bastidas francesas, creadas a partir de las guerras albigenses, que consistían en ciudades amuralladas con bastiones, con un sentido de proteger al centro donde se situaban los organismos más importantes. Sin embargo, como se verá más adelante, casi ninguna ciudad de las fundadas en la colonia mantenía un sistema parecido, el amurallamiento no se presenta en la morfología de las ciudades coloniales. Lo que hay que resaltar de los autores hasta este punto es que tanto la

creación de bastidas, como el castrum romano mantenían un sentido de dominio, imperialista y de conquista, elementos presentes en la época de Hernán Cortés.

Gabriel Guarda es la última teoría, él alude a que la base del conocimiento para lograr ciudades con una traza reticular y en algunos casos ortogonal de la ciudad colonial se tiene con los frailes pertenecientes a las ordenes mendicantes. En su obra hace una comparación entre estatutos de Santo Tomas de Aquino, Vitrubio y las Leyes de Indias, donde encuentra grandes similitudes, es decir encuentra la herencia del conocimiento que poseían las abadías, donde los frailes cultos mantenían y perduraban el conocimiento de generación en generación. Las afirmaciones de Guarda (1965:9) cobran sentido al considerar que en la Nueva España no se tenían arquitectos o ingenieros especializados, aunado a esto la presencia de los tratados de Eximenic y Ovando con Santo Domingo, ambos frailes pertenecientes a ordenes mendicantes.

La traza de las ciudades actuales mexicanas según los autores que se han mencionado se basan a manera de resumen en la bastida francesa según Kubler. Para Palm es una cuestión imperialista con el castrum romano y el plano hipodámico⁵,y según Benévolo el trazo corresponde en las ideas de la ciudad geométrica renacentista, modelos que se pueden observar en las imágenes 4.0, 5.0 y 6.0 en el orden con que se mencionan. De todos ellos la idea de Benévolo de la ciudad renacentista es la menos parecida a las ciudades coloniales de México, trazo original que se puede apreciar en el centros históricos, las ideas del renacimiento se pueden apreciar, pero en edificios más modernos y en colonias alejadas del centro.


Imagen 4.0 Bastida francesa (Montzapier)

⁵ Plano establecido por Hipodamo de Mileto, quien fue un arquitecto y urbanista griego.



Fuente: Timerime.

Imagen 5.0 Castrum Romano



Fuente: Rincón de la historia peruana.

Imagen 6.0 modelo de ciudad renacentista, Palmanova.



Fuente: Historia del arte en; <http://tom-historiadelarte.blogspot.mx/2013/01/el-urbanismo-renacentista.html>

Hasta aquí se ha analizado el origen de la traza de las ciudades de México, en cuyo trazo existen elementos hereditarios del conocimiento europeo al haber un contacto entre dos culturas diferentes el desenvolvimiento cotidiano, así como el uso de espacio resulta totalmente diferente al estilo del viejo continente. De esta manera, la organización interna de la ciudad parte de un bagaje cultural resultado de un mestizaje, dentro de ello la religión jugó un papel fundamental, dado que la población prehispánica mantenía un culto diferente al cristiano, y a partir de la conquista espiritual el comportamiento religioso se basa en un sincretismo, donde se aceptan elementos y estilos de culto de ambas culturas. En este contexto resulta primordial entender dicho proceso debido al grado de religiosidad que se mantiene en la sociedad mexicana.

La importancia que se le otorga a la religión en México es tal, que desde tiempos prehispánicos se tenían grandes complejos dedicados al culto a los dioses, como se puede ver en la zona arqueológica de Teotihuacán, Cholula, Xochicalco en Morelos, Tula en Hidalgo, y otros centros ceremoniales que han perdurado a través de los siglos. En vista de dicha carga religiosa de los españoles, el resultado fue una cultura de mestizos donde su vida cotidiana se liga fuertemente

a las costumbres de la iglesia. En un sentido más contemporáneo, se puede apreciar en la cantidad de monumentos católicos presentes en las calles de todas las ciudades, uno de los mayores ejemplos de la devoción que tienen los mexicanos lo representa la basílica de Guadalupe, la cual dentro de su arquitectura existe una gran explanada diseñada para recibir a un número considerable de personas que vienen de todas partes de la nación y de Latinoamérica.

A manera de síntesis de todo lo anterior expuesto, se puede decir que la sociedad mexicana tiene un comportamiento muy singular propiciado por el bagaje cultural que se fundió desde la época de la colonia a partir de la conquista por los españoles y además las tradiciones prehispánicas. Tal fusión de elementos siempre se vio desde sus inicios marcada por la religión que tanto para los prehispánicos como para los españoles era punto clave en la conformación de la sociedad; en este ámbito la sociedad colonial se desarrollaba dentro de una traza reticular de manera concentrada y en algunos casos como los pueblos de españoles la geometría era tal que se articulaba por una ortogonalidad. La presencia de plazas además es una característica muy propia de las ciudades de la nueva España, puesto que en Europa pocas ciudades se articulan de esa manera (Kubler, 1964:47), así la organización interna de la ciudad está basada en dichos elementos.

Es importante mencionar que desde la fundación de las ciudades de México existía una periferia donde se situaban los indígenas desplazados en la conquista, la descripción recopilada del estado urbanísticos de tales poblaciones menciona que la irregularidad, el confinamiento y el hacinamiento, eran elementos que describían muy bien la traza. Con el paso del tiempo el crecimiento de la ciudad alcanzó dichas zonas lo que poco a poco a través de los años las ciudades perdieron la ortogonalidad (Kubler, 1982; 79) y la traza original quedó marcada dentro de los primeros cuadros del centro, tal como hoy se puede apreciar. Por lo cual, en la organización de la ciudad actual se tiene que sumar dicho tema, puesto que los asentamientos que no mantienen las características con las cuales fueron fundadas en la colonia.

A manera de conclusión, se puede entender a la ciudad mexicana actual a partir de una cotidianidad basada en la religión principalmente, a través de fiestas patronales y algunas que representan sucesos históricos, o de sentido prehispánico. La mayoría de la actividad social y económica se desarrolla en zonas céntricas, lugar donde se puede apreciar el trazo original de la ciudad y un símbolo del encuentro de dos culturas, aunado a esto se encuentra la agricultura, base de la fundación de ciudades en las antiguas civilizaciones de Mesopotamia, tan fundamental que milenios más tarde sigue en cierto sentido dando un orden y estabilidad a las poblaciones, la vida social de la población en general se basa en una identidad cultural fuertemente plasmada sobre el trazo urbano.

1.3 Transformación de los espacios urbanos

La organización de las ciudades actuales corresponde a una serie de procesos a lo largo de su historia, a través de la cual los elementos que originaron su fundación se estructuraron a manera de lazos que unen la sociedad que la componen, en este sentido la composición de una urbe moderna tiene que ver con una evolución de los procesos que día a día se llevan a cabo. De tal manera que inciden una serie de componentes aportados en las diferentes etapas de su historia por sucesos importantes o hechos que son trascendentales, producto de tal evolución lo es la idiosincrasia, que se ve plasmada en las expresiones artísticas, sociales, políticas y económicas, por ende, las ciudades se etiquetan entre sí, y se establecen de acuerdo a jerarquías, no solo dentro de un contexto local sino a nivel global.

La jerarquización ha permitido entonces que al igual que antaño algunas ciudades tengan mayor influencia y poder sobre otras, ello alentado por los procesos económicos y políticos; el crecimiento que han logrado algunas es tal que han rebasado las fronteras locales para entrar en un contexto global, a través de ello existe una transformación importante de las ciudades en la actualidad. Los fenómenos presentes a partir de dicha transformación se han clasificado como riesgosos ante la magnitud del proceso y la pérdida de la singularidad de las

sociedades, puesto que hemos visto en el apartado anterior, que los espacios urbanos se han configurado a través de la historia por sucesos relevantes, lo que les ha dado una particularidad en su comportamiento cotidiano dentro de una trama urbana producto, del pensamiento e influencia de las culturas fundadoras.

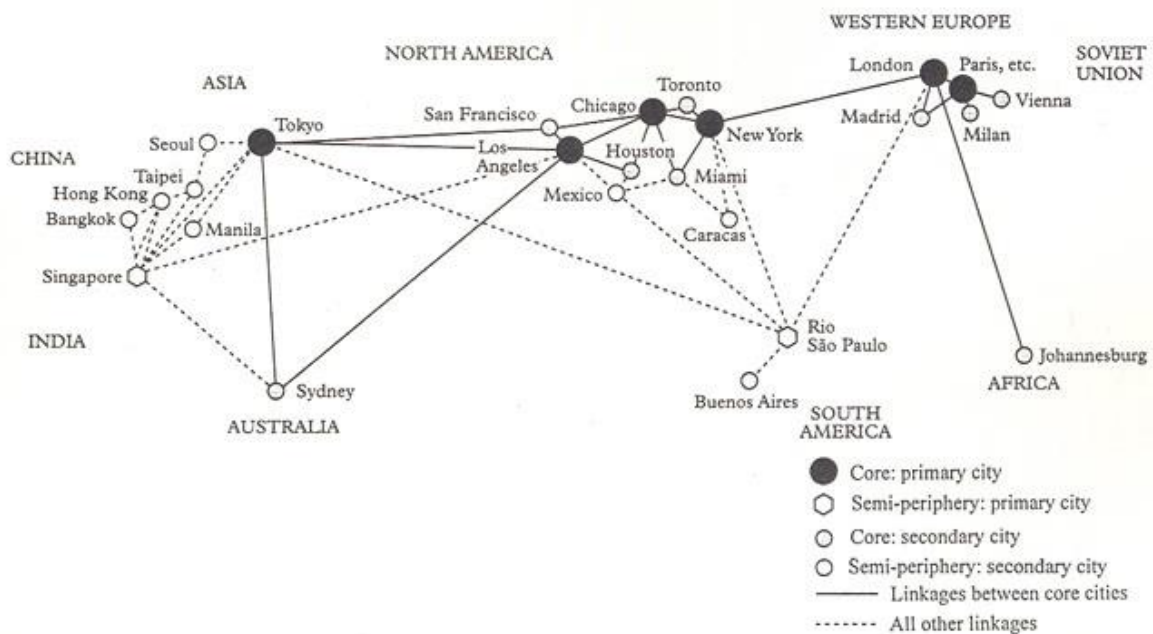
Ante el crecimiento de algunas ciudades en un contexto económico, político y poblacional, la jerarquización dada, ha creado un anhelo circunscrito al crecimiento sin límites, por tal motivo se crean dos puntos importantes a considerar. El primero de ellos corresponde a las ciudades situadas con el más alto grado de desarrollo económico y político que se colocan en la cúspide de la jerarquía, las cuales buscan alcances globales, haciendo que sus lazos económicos irrumpen el contexto local de ciudades menores. El segundo punto es referente al deseo implantado que tienen las ciudades de menor rango por alcanzar mejores condiciones y un nivel más alto en la jerarquización, por lo cual se da un proceso de recepción-aceptación, de tal manera que haciendo una analogía es una especie de “machinblock”, donde la construcción de dicho proceso crea un sistema perdurable y difícil de detener.

El concepto con el cual se ha clasificado a las urbes de mayor rango económico y político es el de “ciudad global”, en este sentido una ciudad global es aquella cuya economía, político y estilos de vida van más allá de su contexto local, su funcionamiento está sentado no solo en procesos dentro de la nación en la cual se sitúa sino en otras partes del mundo. Además mantiene nexos con otras ciudades del mismo tipo, dicho de otra manera la ciudad global se sienta sobre una red que abarca un ámbito mundial (Sassen, 1995; 27); tales ciudades representan agentes transformadores de las sociedades, a un grado tal que han provocado una marcha de igualación en procesos económicos y estilos de vida alrededor del mundo, el cual se ha denominado como globalización (Bodemer, 1998; 54: Cruz, 1999; 37). Tal proceso de globalización entonces parte no solo de una ciudad, sino de varias

ciudades interconectadas a manera de redes económicas, situadas principalmente en países hegemónicos⁶ con un alto grado de desarrollo e industrialización.

Ejemplo de ciudades globales se puede obtener en algunas de las metrópolis más grandes de Estados Unidos e Inglaterra, debido al grado de internacionalización de sus mercados y a la dependencia económica que tienen otras ciudades de menor rango sobre ellas, llegando a convertirse en puntos de control financiero. En este sentido, las bolsas de valores de todo el mundo actúan de acuerdo a la estabilidad de la economía de dichas naciones; tales características las presenta en primer plano la ciudad de Nueva York, considerada como el centro financiero mundial, y en segundo a Londres de acuerdo con la revista Forbes en un listado de los 5 centros financieros más importantes publicado en 14 de julio de 2016. En la imagen 7.0 se puede apreciar a manera de esquema la red que existe entre las metrópolis más importantes del mundo consideradas como globales. De acuerdo a ello, se puede afirmar la interconexión mundial que acelera los procesos que se han mencionado hasta aquí.

Imagen 7.0 Interconexión entre ciudades globales.



Fuente: <http://www.lboro.ac.uk/gawc/rb>.

⁶ Término referente a los países de primer nivel económico que mantienen el mando, y proviene de la palabra hegemonía que significa dirección suprema (Cintra, (S/F); 195)

A través de la internacionalización que presentan las ciudades globales, las grandes empresas creadas en ellas, hacen presencia en uno y otro punto del planeta, esto alentado por el modelo capitalista neoliberal adoptado por las naciones. Dicho sistema tiene como base el firme objeto de producir y acumular con el menor gasto posible, a través del control en la satisfacción de las necesidades cotidianas por medio de las empresas y el control de los medios de producción (Weber, 1978; 1). Las organizaciones empresariales ante el objeto de establecerse fuera de sus fronteras locales tienen la necesidad de influir en la mentalidad de las personas en el caso que de no mantengan un estilo de vida en el cual necesiten del producto ofertado, puesto que tal como se ha visto con Weber, la esencia del capitalismo es producir para cubrir las necesidades cotidianas de la sociedad. En este ámbito si el territorio donde se intentan establecer las empresas con una firma internacional no mantiene una forma de vida cotidiana donde se demande su producción, se implanta el deseo o necesidad a través de la publicidad y la mercadotecnia.

Tal problemática expuesta, resulta fundamental para poder comprender la transformación de los espacios urbanos, puesto que la magnitud de impacto que presentan permite una reconfiguración y reestructuración del territorio, como nunca antes se había conocido en la historia de la humanidad, aunque como se ha estudiado en apartados anteriores los grandes imperios de antaño como Babilonia o Egipto, que mantenían ciudades importantes en el control económico y político también reestructuran el territorio bajo su dominio. Sin embargo, en un contexto mundial o global, incluso los imperios que en la historia representaron los de mayor poderío y extensión territorial como los griegos o los romanos, no lograron abarcar a todo el globo, de igual forma en la actualidad no se puede afirmar que exista una nación que domine el mundo bajo un solo nombre, pero en cierta manera a través de la globalización se logra homogeneizar.

De esta manera los fenómenos presentes hoy en el planeta abarcan una magnitud global, de lo cual el verdadero problema encontrado es la pérdida de una cultura local que pasa a ser global con un estilo de vida que daña gravemente la ecología del planeta, puesto que la globalización impulsada por el capitalismo neoliberal de libre mercado mantenida por la explotación.

Tal como lo afirma Campos es un proceso aparentemente inofensivo con aras de mejorar las condiciones y alcanzar mejores niveles de vida, sin embargo, se convierte en una amenaza en cuanto a la pérdida del control del territorio local (Campos, 2003; 7). El resultado de dichas transformaciones a partir de la globalización lejos de traer beneficios en cuanto a la calidad de vida, resulta en una desigualdad social y económica, puesto que los fines son meramente capitalistas. Por ende, el objetivo nunca olvidado es producir, acumular a través de la explotación de los recursos, ante la disparidad que se presenta dentro de los procesos de globalización se puede encontrar a pesar de hablar de homogeneización, una polarización de la sociedad, en un abismo donde la elite adquiere mayor poder económico y la clase obrera se posiciona en una escala menor, con peores condiciones de vida.

Es importante recalcar que al igual que en los imperios de antaño, como una prueba de un mismo sistema repetido en la actualidad pero a una escala global, el grupo beneficiado es perteneciente a la cultura donde se inician los procesos de internacionalización. Dicho de otra manera, tal grupo pertenece a las naciones donde se inició un proceso de industrialización con un sistema capitalista, en estos estados se encuentran además las ciudades clasificadas como globales más importantes. Por lo tanto, los procesos de la globalización producen una polarización o una desigualdad social en cualquier territorio, esto se puede apreciar haciendo un recorrido comparativo de algunas de las zonas más ricas y pobres de ciudades clasificadas como globales. En primera instancia en la imagen 8.0 y 9.0 se puede observar un barrio pobre de París comparado con otro de alto nivel socio económico.

Imagen 8.0 Barrio pobre de París.



Fuente: Eklips, en skyscrapercity WEB

Imagen 9.0 Zona residencial de París.



Fuente: NickNick_ko en Thinkstockphotos WEB

Por otro lado, haciendo la misma comparación, pero ahora de una ciudad catalogada como global en América Latina, realmente se puede ver un abismo mucho mayor, las condiciones de vida presentes entre las zonas con población de altos ingresos y las marginales no tienen comparación. No se puede hablar de que existan ni las condiciones mínimas en las cuales los seres humanos tendrían derecho a disfrutar dentro de una comunidad establecida en una urbe global, es decir, los fenómenos hablados de polarización y desigualdad a causa de la globalización no podrían tener mejor ejemplo como se aprecia en las imágenes 10.0 y 11.0. La primera imagen es una zona residencial con población de altos ingresos y la segunda las llamadas favelas establecidas de forma irregular en Brasil.

Imagen 10.0 Zona residencial de Sao Pablo, Brasil.



Fuente: Hoteles en Sao Pablo WEB EN TDS LOS CASOS SIMILARES.

Imagen 11.0 Favela en Sao Pablo, Brasil



Fuente: Elpais.com

A partir de lo anterior, se puede entender que la transformación de los espacios urbanos forma parte de la evolución histórica de las ciudades, desde el momento en que fueron fundadas hasta la actualidad, en dichos procesos surgieron imperios que mantuvieron el orden bajo un sistema que buscaba las mejores condiciones de vida para las familias más importantes, sin embargo actualmente los sistemas y los procesos de transformación han alcanzado una escala global, impulsada por el capitalismo y el libre mercado. En este sentido, los fenómenos presentes ante la desigualdad de las formas de control se han agudizado, de tal forma que dentro de las llamadas ciudades globales, principales representantes de los grandes cambios, se encuentran las zonas con mayor disparidad.

La ciudad actual se reconfigura de acuerdo a un contexto histórico local, del cual surgió una cultura que identifica a sus habitantes, aunado a los procesos de la globalización, los resultados de dichas transformaciones se presentan en forma distinta en uno y otro sitio de la tierra, el punto en el cual converjan los resultados aún tiene muchas especulaciones. La problemática y las etiquetas colocadas a los

fenómenos producidos por las transformaciones de los espacios urbanos, describen una función irreprochable que tiene que ver con plasmar la estructura urbana y social de la humanidad en un espacio y tiempo determinado, tal como sucedía en antaño, dichos fenómenos reestructuran el territorio y reestablecen los poderes.

1.4. Fragmentación territorial en los procesos de globalización

En la búsqueda del poder y la influencia que brinda tenerlo, las potencias han ocasionado grandes cambios en los procesos urbanos locales de cada nación. De tal forma que la globalización llega a ser un concepto que describe los fenómenos que están sucediendo en el mundo y dentro de este mismo concepto debe considerarse la polarización fuertemente ligada con la fragmentación territorial (Díaz, 2006: 50). Como se ha aludido, la globalización describe una repetición de procesos urbanos, económicos y sociales casi iguales por todas las naciones del mundo, en otras palabras, lo mismo que sucede o sucedió en las naciones potencia pasa en naciones en vías de desarrollo o pobres debido a la gran influencia económica y política que se tienen unas sobre otras.

Con respecto a lo anterior, en los países donde se implantan empresas transnacionales, afectan, sin lugar a duda, el comercio local, la actividad de estas empresas que trasciende fronteras, permiten la formación de nuevos estilos de vida, rompiendo con las formas tradicionales, convirtiendo la dinámica cotidiana en una especie de maquinaria que se mueve por mecanismos muy bien definidos y establecidos en otras partes del mundo. Existen casos donde los habitantes rechazan este tipo de comercio, sin embargo, existen otra cantidad importante que aceptan los bienes producidos por las transnacionales con la idea trasmisible de que todo lo producido en las naciones potencia es mejor que los productos locales.

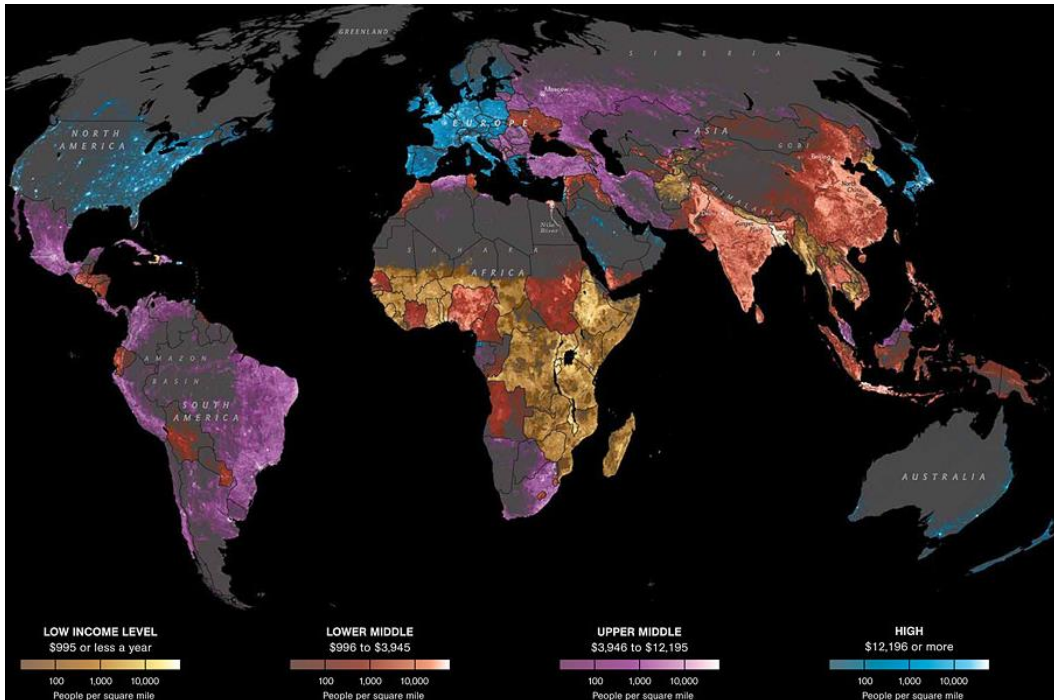
Es importante resaltar, que no sólo se implantan las empresas transnacionales, sino se reproducen estilos de vida sobre la población local y, por otra parte, los gobiernos imponen formas de desarrollo del territorio inspirados en los modelos de

las grandes naciones, dentro de lo cual el nivel socioeconómico va a ser la pauta para el acomodo de los habitantes en dicho territorio (Romero, 2002:119).

Cuando se intentan imitar estilos de vida se producen fenómenos que marcan fuertemente el territorio, sus habitantes y, desde luego, su cultura. Las empresas que se imponen más allá de las fronteras donde fueron fundadas fungen como dispositivos que traen consigo una serie de elementos propios de la cultura de origen, en este sentido al formar parte del estilo de vida de una sociedad, de la cual surgen, intentan directa o indirectamente plasmarlo sobre el territorio donde se encuentren, a lo cual De Mattos los denomina como artefactos urbanos (De Mattos, 2002: 35), de acuerdo con él son característicos de las ciudades globales y vienen a fusionarse con la actividad local en un proceso de globalización de la ciudad, poniendo en riesgo la particularidad cultural del territorio.

Actualmente, estos artefactos sobresalen en la morfología de las ciudades a través por ejemplo de fraccionamientos cerrados. Estas expresiones territoriales pretenden zonificar o planear nuevos asentamientos a partir de un estatus económico y social, aislando o creando una estratificación y segregación de las ciudades (Alvarado, 2010), además de una fragmentación territorial que deja fuertes marcas. Particularmente estas marcas se reproducen, entre otras cosas, a partir del nivel socioeconómico donde se puede apreciar desde diferentes escalas, ya que la globalización pretende igualar los procesos en diferentes partes del mundo. Sin embargo, no sucede así en la cuestión social-económica, como se puede ver a lo largo de la historia, las naciones potencias buscan la perpetuidad en el poder, por lo cual diseñan modelos económicos o se toman de dichos para favorecerse, hablando de una homogeneización de procesos urbanos, económicos e incluso políticos, pero no así en los beneficios. Basta con observar el mapa 1.0 que muestra la polarización económica en el mundo.

Imagen 12. Polarización económica en el mundo



Fuente: <https://jaimesibsociales.wordpress.com/2014/11/05/unit-3-images-and-graphs/>

Esta polarización económica permite que se teja una fragmentación del territorio a partir del acomodo de las diferentes clases sociales, puesto que el poder adquisitivo y el deseo de querer vivir en un medio con personas de la misma clase social forman colonias que representan los extractos de la sociedad (Sabatini y Cáceres, 2004: 32). De esta manera, se contempla en las ciudades, diferentes zonas con etiquetas muy diferenciadas, tales como las colonias y delegaciones de la ciudad de México que se agrupan de acuerdo al estatus económico y social de las personas que las habitan, ejemplo de ello es la colonia Condesa en la delegación Cuauhtémoc de la Ciudad de México (CDMX) con un nivel socio económico muy alto versus la colonia Chinampac de Juárez en la delegación de Iztapalapa con los índices de mayor pobreza de la ciudad (ver imagen 1.0. y 2.0).

Imagen 13.0 La colonia Condesa, CDMX.



Fuente: <http://www.turismo.com/continentes/colonia-condesa-barrio-de-moda-de-la-ciudad-de-mexico>

Imagen 14.0 Iztapalapa, CDMX



Fuente: La Jornada, foto de Roberto García Ortiz
<http://www.jornada.unam.mx/2011/11/30/economia/027n1eco>

Esta polarización conlleva claramente una desigualdad social que se refleja sobre el territorio en la forma de organización o distribución de la sociedad sobre la ciudad, creando zonas marginadas con pocos servicios y muy bajos ingresos económicos a diferencia de otras zonas con alto grado de desarrollo educacional y económico, una infraestructura arquitectónica de primer nivel y alto grado estético (Hidalgo y Borsdorf, 2005: 121). Dentro de las zonas de menor desarrollo económico y educacional, se pueden encontrar elementos que brindan una pauta de la ciudad tradicional, como son las costumbres y los estilos de vida cotidianos mostrando una identidad propia, los cuales se exhiben con menor grado de modificación por la globalización.

Por el contrario, en las zonas con más alto grado de desarrollo, la globalización está presente, permitiendo que la sociedad no conserve una cultura o identidad original.

Dentro de esta dualidad, el desarrollo urbano se presenta de manera general en dos formas: la primera en zonas de la ciudad tradicional con una cultura propia y que tienden a tener un mayor grado de marginación. La otra, zonas con población de ideas globalizadas con un alto índice de desarrollo humano pero una pérdida de una identidad tradicional o propia de la región, dentro de esto es interesante notar que los estilos de vida del último grupo se pueden encontrar de forma similar en cualquier otra parte del mundo. Un ejemplo, de la aceptación de nuevos estilos de vida es la presencia de cafés que se ubican en los centros históricos de casi todas las ciudades del mundo, los cuales definen formas de la actividad cotidiana, por lo cual podemos decir que forman parte de los dispositivos de la globalización,

La comida, por lo tanto, ofrecen este tipo de cafés tienden a ser muy similar en cualquier parte, como si de un patrón común se tratase, dicho de otra manera, los comensales son en su mayoría turistas, donde los alimentos no son tan diferente. Por ejemplo, en el café del centro de Cuernavaca, llamado Alondra, y otro localizado en París, el café de Flore, ofrecen comida con un patrón similar. Es importante destacar que por una cuestión turística estos cafés incluyen un

apartado donde se ofrecen platillos de comida tradicional de la región (ver imagen 3.0 y 4.0).

Imagen 15.0 Café Alondra, Cuernavaca, Morelos.



Fuente: archivo personal.

Imagen 16.0 Café De Flore, París.



Fuente: consultado en: <https://theplushjournal.wordpress.com/tag/seine-river/> con créditos para: gregcfuzion.wordpress.com (15/02/2016).

A diferencia de las zonas más globalizadas de la ciudad, las tradicionales tienen un arraigo mayor a su cultura y se identifican con un patrimonio un tanto diferente. La arquitectura tiende a ser muy particular y conserva un atractivo interesante cuando se trata de población de clase media o baja, los establecimientos de comida y en general pequeñas empresas ofrecen una variedad de productos apegados a lo tradicional y pertenecen a personas locales. La informalidad de los negocios está presente y en general hay un panorama más colorido y heterogéneo de la ciudad. Un ejemplo claro de la particularidad de la cultura de estas zonas se percibe en la arquitectura como la de las viviendas tradicionales de Metepec, Morelos (México), con un estilo a dos aguas, teja y vigas de madera (ver imagen 5.0 y 6.0).

Imagen 17.0 Vivienda tradicional de Metepec, Morelos.



Fuente: Archivo personal del arquitecto Daniel Balboa Chávez.

Imagen 18.0 Vivienda vernácula y moderna en Metepec, Morelos. Rompimiento de la imagen urbana tradicional.



Fuente: Archivo personal del arquitecto Daniel Balboa Chávez.

Otro arquetipo muy claro de dispositivo de la globalización que ha marcado fuertemente la vida cotidiana de los habitantes lo son las tiendas de conveniencia Seven Eleven. En este sentido, dentro del territorio mexicano se han convertido en iconos y mojoneras por la gran cantidad que se tienen en las ciudades, las consecuencias inmediatas ante la presencia de este tipo de establecimientos es la pérdida de las formas de la vida local, puesto que a través de anuncios y la mercadotecnia influyen en el pensamiento de las personas haciéndoles creer que necesitan de sus productos o que representa una conveniencia el comprar dentro de sus instalaciones, tal como se puede apreciar en las imágenes 7.0.

La introducción de estos dispositivos de globalización forma parte de un sistema económico capitalista que viene a ser una herramienta para el dominio y el funcionamiento de patrones establecidos por las naciones potencia, el sentido de su funcionamiento es enfocado hacia una prolongación en el poder de los grupos más acomodados. Los fenómenos presentes a raíz de dicha dinámica establecida se reflejan sobre el territorio a través de su fragmentación y polarización de la calidad de vida de sus habitantes, abriendo un abismo entre ricos y pobres, por el anhelo de los grupos menos beneficiados por alcanzar un mejor nivel de vida hace

que intenten imitar los estilos impuestos por la globalización, logrando un correcto funcionamiento del sistema. Toda esta concentración en un mismo espacio de elementos de la globalización y el desarrollo tradicional de las ciudades permite la presencia de fenómenos urbanos y sociales que fraguan para formar una nueva sociedad carente de una identidad cultural tradicional homogénea, permitiendo una fragmentación del espacio urbano y al mismo tiempo de la sociedad.

REFERENCIAS BIBLIOGRAFICAS

- Álvarez, J. (1976) *El enigma de las pirámides*. Buenos Aires, KIER.
- Historia de Egipto II (1998) Documental dirigido por Georgann Kane, USA, Discovery Channel / S4C [AVI]
- Hubeñat, F. (1996) "Historia política y profecía: roma y los grandes imperios antiguos a la luz de las predicciones del profeta Daniel" en *Hispania Sacra*, vol. 48, núm. 47
- Lara, F., (1986) *El código de Hammurabi*. España, Tecnos.
- Palm, E.,(1941) *El origen del urbanismo imperial*. México, Instituto panamericano de geografía e historia.
- Zawisza, L., (1972) *Fundación de las ciudades hispanoamericanas*. Caracas, CIHE.
- Kubler, G., (1982) *Arquitectura mexicana del siglo XVI*. México, Fondo de cultura económica.
- Conti, C., y Egon, C., (1971) *Maximiliano y Carlota*. 2ª. Edición. México, Fondo de la Cultura Económica.
- Bodemer, K., (1998) "La globalización. Un concepto y sus problemas" en *Nueva sociedad*. Nro. 156, julio-agosto, pp. 54-71.
- Sabatani, F., (2003) *La segregación social del espacio en las ciudades de América Latina*. Chile, Banco Interamericano de Desarrollo.
- Ferrer, A., (2007) "Globalización, desarrollo y densidad nacional" en *Repensar la teoría del desarrollo en un contexto de globalización*. Enero de 2007.
- Díaz, F., (2006) "Globalización, espacio urbano y fragmentación social. Los muros de la ciudad" en *Gabino Ponce Herrero* (ed.). *La ciudad fragmentada. Nuevas formas de hábitat*. Publicaciones Universidad de Alicante. España. pp. 43-63.
- Romero, A., (2002) *Globalización y pobreza*. Colombia, Universidad de Nariño. PP. 10.
- Alvarado, C., (2010) "Espacios cerrados en la transformación del tejido urbano en Cuernavaca" en *Inventio*. Año 7, número 13, octubre 2010 - marzo 2011, pp. 13-18.

Sabatini y Cáceres, (2004) Barrios cerrados en Santiago de Chile, entre la exclusión y la integración residencial. Chile, Instituto de geografía PUC. Pp. 14

De Mattos, (2001) "Movimientos del capital y expansión metropolitana en las economías emergentes Latinoamericanas" en Revista de Estudios Regionales, número 60, pp. 15-43.

Santos, Milton (2000) La naturaleza del espacio. Ariel, España.

Casado Galván, (2010) "Apuntes sobre el origen y la historia de la ciudad", en Contribuciones a las Ciencias Sociales, enero 2010,

Serratos, J., (2009) "El origen y la diversidad del maíz en el continente americano", en Greenpeace, Universidad Autónoma de la Ciudad de México, enero 2009.

Puiggrós, Adriana, (2007) "Egipto y antiguos Estados de Mesopotamia", en Textos escolares para todos, Dirección General de Cultura y Educación, No. 1, Julio 2007, pp. 135-164

Anzano, J., (2010). "El proceso de urbanización en el mundo" (Sección Temario de oposiciones de Geografía e Historia), Proyecto Clío 36. ISSN: 1139-6237. <http://clio.rediris.es>

Moya, J., & Maldonado, A., (2003), "Urbanismo de las Ciudades de la Antigüedad." II Congreso Internacional de Pueblos y Culturas de la Cuenca del Mediterráneo

Kubler, G., (1982) Arquitectura mexicana del siglo XXI. México, Fondo de la cultura económica.

Kubler, G., (1964) "Ciudades y cultura en el periodo colonial de América Latina" en Diógenes, julio-septiembre, No. 47, año XVI, pp. 45-53

Palm, E., (1941) Los orígenes del urbanismo imperial en América. Instituto panamericano de geografía e historia, México, No. 100. P. 241-267.

Guarda, G., (1965) *Santo Tomás de Aquino y las fuentes del urbanismo indiano*, Academia chilena de la Historia, Santiago de Chile.

Benévolo, L., (1968) "Las nuevas ciudades fundadas en el siglo XVI en América Latina. Una experiencia decisiva para la historia de la arquitectura del Cinquecento", Boletín del CIHE, Facultad de Arquitectura, Universidad Central de Venezuela, abril, No. 9, pp. 117-136.

Fernández, F. & Garza, G, (2011) "Cultura y territorialidad en la ocupación de un mismo espacio: Mexico-Tenochtitlan y la Ciudad de Mexico en el siglo XVI", en *GeoTropico*, 5 (2), Artículo 4: 53-64.

García, Z., (2006). *Paisaje mítico y paisaje fundacional en las migraciones mesoamericanas*. Universidad Autónoma del Estado de Morelos.

V., Struve, (1985), *Historia de la antigua Grecia (I)*. Madrid, SARPE.

Redman, C., (1990), *Los orígenes de la civilización, desde los primeros agricultores hasta la sociedad urbana en el Próximo Oriente*. Barcelona, Critica.

Zambrano, A., (2000), "Antagonismos ideológicos en la urbanización temprana de la Nueva España", en *Estudios históricos: Arquitectura y Diseño*, Gran editores, México, pp. 21-42.

Zambrano, A. (1992), "El poblamiento de México en la época de contacto", 1520-1540, en *Mesoamérica* 24, diciembre, pp. 239-296.

Cintra, R., (S/A), "Globalización y Hegemonía, nuevos desafíos", en *Revista colección*, Año VI, No. 9, pp. 191-203

Sassen, S., (1995), "La ciudad global: una introducción al concepto y su historia", en *Brown Journal of worlds affairs*, vol 11, pp. 27-43.

Cruz, L., (1999), "Hacia un concepto de la globalización", en *Revista de contaduría y administración*, No. 195, octubre- diciembre, pp. 31-48.

Weber, M., (1978) "El origen del capitalismo moderno", en *Historia económica general*, México, F.C.E.

Campos, M., (2003) *La expansión de los fraccionamientos en un espacio rural, el caso de Oaxtepec, Morelos*. Tesis de licenciatura. México, UAEMI.

Hidalgo, R. & Borsdorf, A., (2007) "Hacia un nuevo tejido urbano. Los megaproyectos de ciudades valladas en la periferia de Santiago de Chile", en *CIUDAD Y TERRITORIO Estudios Territoriales*, XXXIX (151). Pg. 115-135

II. El estado de Morelos ante la globalización

2.1. Introducción

Morelos es uno de los tres estados más pequeños por su extensión territorial dado que cuenta con tan sólo 4 950 km² lo cual representa el 0.2 % del total del territorio nacional. Es una entidad política administrativa constituida en 1869, por lo cual las características urbanas, sociales y económicas son muy peculiares, por ejemplo, comparado con el estado más grande de México, que corresponde a Chihuahua, es 49 veces más pequeño. Sin embargo, los datos se invierten al comparar la densidad de población entre ambas entidades, puesto que en el caso de Morelos se registran 390 hab/km² y Chihuahua es de apenas 14 hab/km² (INEGI, 2015).

En tal contexto, la zona centro de país alberga la mayor cantidad de población, industria y servicios, por ende, existe una problemática dentro de un sistema conformado como megalopolitano, en cuyo espacio se encuentran los estados de Morelos, Puebla, México y Tlaxcala. La dinámica económica que se mantiene entre estas entidades político administrativa se basa fuertemente en la economía de la ciudad de México clasificada como global (GaWC, 2010), en este sentido se convierte en la puerta de acceso a los procesos realizados de manera planetaria, trayendo consigo impactos diferenciales en la ciudad capital y posteriormente en todo el territorio nacional.

El estado de Morelos como parte integral de la dinámica mencionada, presenta características muy singulares en los procesos urbanos y económicos, asociados a fenómenos similares de los otros estados de la megalópolis, pero por las características propias de la región y la idiosincrasia de sus habitantes existe una particularidad urbana reflejada principalmente en las zonas metropolitanas más importantes correspondientes a Cuernavaca y Cuautla. No obstante, los efectos de los procesos llevados en tales ciudades tienen alcances más allá de su contexto local, puesto que las comunidades cercanas sufren también un proceso de cambio social, político, económico y urbano, transformaciones notables en el

sentido de originalidad que mantienen dichos asentamientos con respecto a sus tradiciones religiosas, económicas y arquitectónicas.

Con base en lo anterior, Morelos, y sobre todo las zonas metropolitanas, presenta característica de urbanización con respecto a otros estados y como parte de una dinámica de crecimiento con tendencias a la modernización que se evidencian en el comportamiento de su sociedad. En este sentido, es interesante notar que dichos cambios sociales corresponden, además de las ideas de globalización, a una riqueza cultural producto de la evolución histórica que el estado ha tenido, puesto que desde tiempos prehispánicos el territorio morelense mantenía una importante actividad (Smith,1999 :134). Más tarde con la llegada de los españoles, el movimiento en la producción agrícola que establecieron mantenía a la zona como una de las principales productoras del país.

La continuidad desde la época prehispánica hasta nuestros días en la producción agrícola ha permitido que la sociedad morelense se identifique fuertemente con la agricultura, factor que permitió a través de los siglos se viese al territorio como un espacio adecuado para la obtención y cultivo de productos naturales, incluso ya en siglo XX se le daba un enfoque agrícola dentro de los planes de su desarrollo. Un dato curioso al considerar que Morelos está en la zona centro del país correspondiente a la más urbanizada e industrializada, incluso las instituciones que se abrieron durante este periodo tuvieron una tendencia hacia la formación agropecuaria. Cabe mencionar que dentro de la historia de la Universidad Autónoma del Estado de Morelos se mencionan las intenciones del entonces presidente de la Republica Porfirio Díaz acerca de la apertura de instituciones agropecuarias como una reserva para el sustento de los habitantes de la ciudad de México. (UAEM, 2017).

La agricultura ha sido como se ha mencionado un factor importante en la evolución urbana del estado, tal elemento permitió que la dinámica de desarrollo, presente actualmente características un tanto diferente a otros estados. Por lo cual, no se puede dejar de lado otro factor que ha sido fundamental en la planeación urbana, se trata de la propiedad social del suelo, producto de la

revolución mexicana en 1910, la cual mantuvo batallas muy importantes dentro del estado, organizada a través del lema zapatista “la tierra volverá a quienes la trabajan con sus manos”, marca lo fuerte e importante que es la agricultura dentro de la entidad. Basta con observar la cantidad de haciendas establecidas durante el porfiriato, se puede tener una idea de la identidad que se ha tenido con esta actividad en todos los tiempos. Es a partir de esto que la sociedad morelense se conforma y se comporta siempre readaptando los conocimientos de antaño a la modernidad.

El resultado de la herencia cultural dada desde tiempos precortesianos, la influencia que ha tenido a través de los años, el enfoque presente dentro de los planes de desarrollo, la alta densidad de población y los procesos globales presentes hacen que el estado de Morelos mantenga una serie de fenómenos urbanos, sociales y económicos que resultan en una imagen muy diversa y heterogénea. En este contexto como en muchas otras partes del mundo la variedad de pensamientos provoca protestas y desacuerdos con los planes regionales que de alguna manera hacen de la imagen de tranquilidad, estabilidad y seguridad del estado. Una figura relativa, los resultados de toda la problemática vienen a ser parte del crecimiento, la evolución urbana y la formación de una identidad más divergente y abierta.

2.2 Evolución urbana del estado

La riqueza cultural de Morelos está fuertemente definida a partir de la identidad y respuesta de sus habitantes ante las características del territorio, en este apartado se mencionará a grandes rasgos la evolución urbana que ha presentado el estado desde su fundación, así como un análisis retrospectivo desde la época colonial y el virreinato, en este sentido es necesario partir de los elementos presentes en la sociedad morelenses que marcan la pauta en su riqueza cultural y hacen diferencia de otras regiones o estados. De tal forma, a pesar de su corta extensión y la poca industrialización que aún se tiene se le ha reconocido como uno de los territorios más bellos de la nación, hecho que se ve reflejado y plasmado en la literatura y otras obras sobre ese tema. Por ejemplo, el escritor Alfonso Reyes en

su poema “vamos a Cuernavaca”, presenta una idea de los sentimientos que el estado provoca, del cual se puede apreciar un fragmento a continuación.

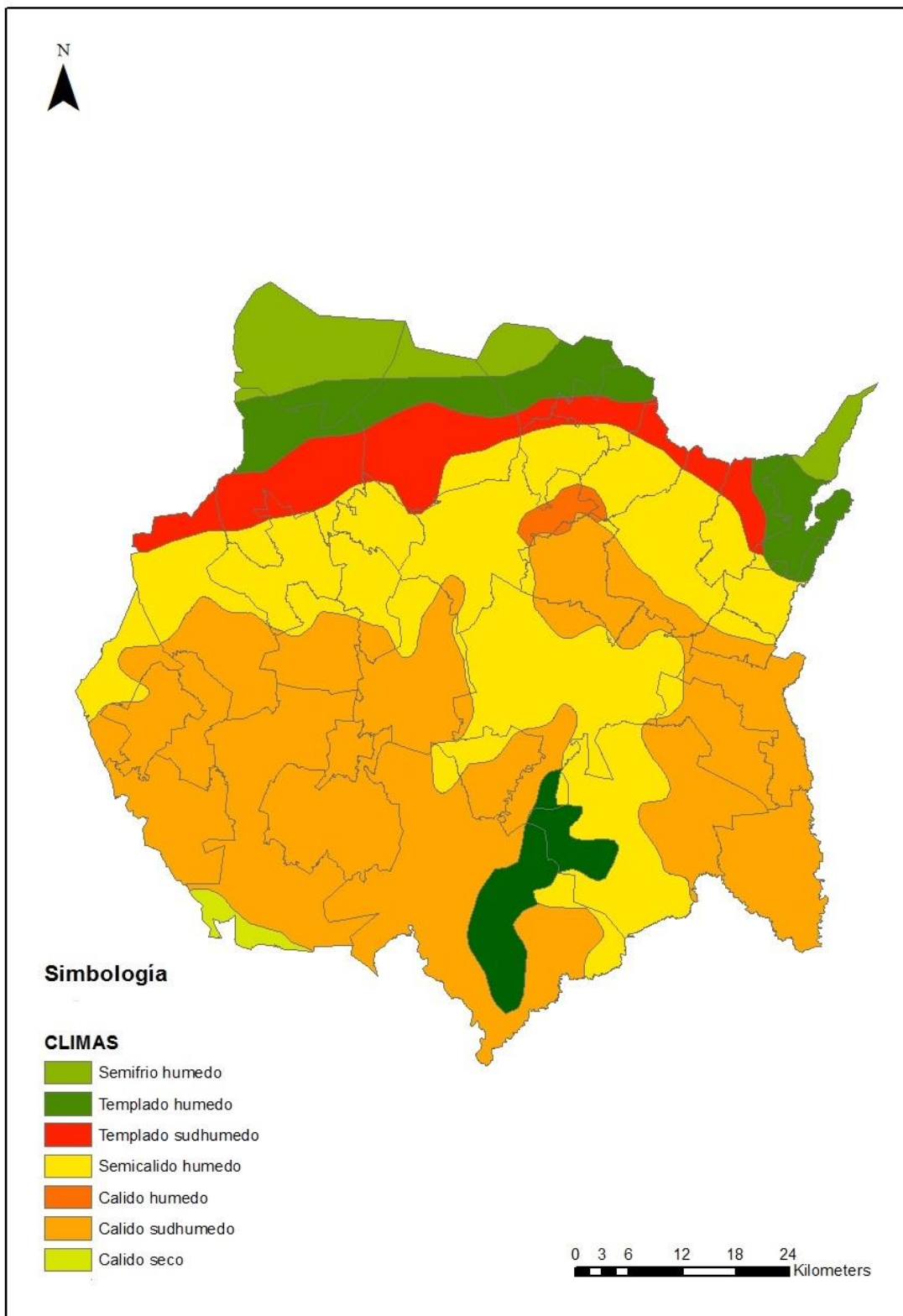
... Ni campo ni ciudad, cima ni hondura; beata soledad, quietud que aplaca o mansa compañía sin hartura... (Reyes, 2013: 101)

Es importante aclarar que la intención de hacer mención de la riqueza del estado no es exaltarlo sobre otros en un sentido de mayor importancia, sino como una forma de poder contextualizar y así entender los fenómenos presentes en la actualidad, sin un objetivo tendencioso a clasificarlos como buenos o malos, sino solo dejar sentado los hechos de tal forma que se tomen las mejores decisiones para el bien común. El principio básico por el cual se comenzará es referente a la riqueza natural de la región, que a pesar del poco cuidado que se ha tenido aún se puede apreciar o tener una idea de su estado original, en este tema se abundará un poco, puesto que como se ha mencionado en el capítulo anterior, para cualquier asentamiento humano es primordial un buen entorno natural.

En este ámbito natural una de las cosas a resaltar es la gran diversidad que se tiene en tan limitado espacio, basta con ver algunas características de la ciudad capital. Por ejemplo, Cuernavaca conocida como la eterna primavera, título dado por Alexander von Humboldt⁷ el 10 de abril de 1803. Debido a las condiciones de clima y vegetación muy estables que presenta el estado casi todo el año, de lo cual rápidamente se mencionara la temperatura media general de estado y los tipos de vegetación, siendo que la máxima anual es de 21.5°C, la mínima corresponde a 10°C, mantiene además tres tipos de clima, el primero es cálido subhúmedo el cual cubre el 87 % del total de la superficie estatal, le sigue el templado húmedo con el 11%, el templado subhúmedo con el 2%, dentro del cual existe una pequeña franja de clima frío según los datos obtenidos del INEGI. Tales características permiten una sensación agradable, además de adecuada por obtener los recursos que el hombre necesita, como se puede apreciar en la imagen 1.1.

⁷ Fue un explorador y naturalista alemán que hizo una breve visita a la ciudad de Cuernavaca el 10 de abril de 1803.

Mapa 1.0 Climas del estado de Morelos

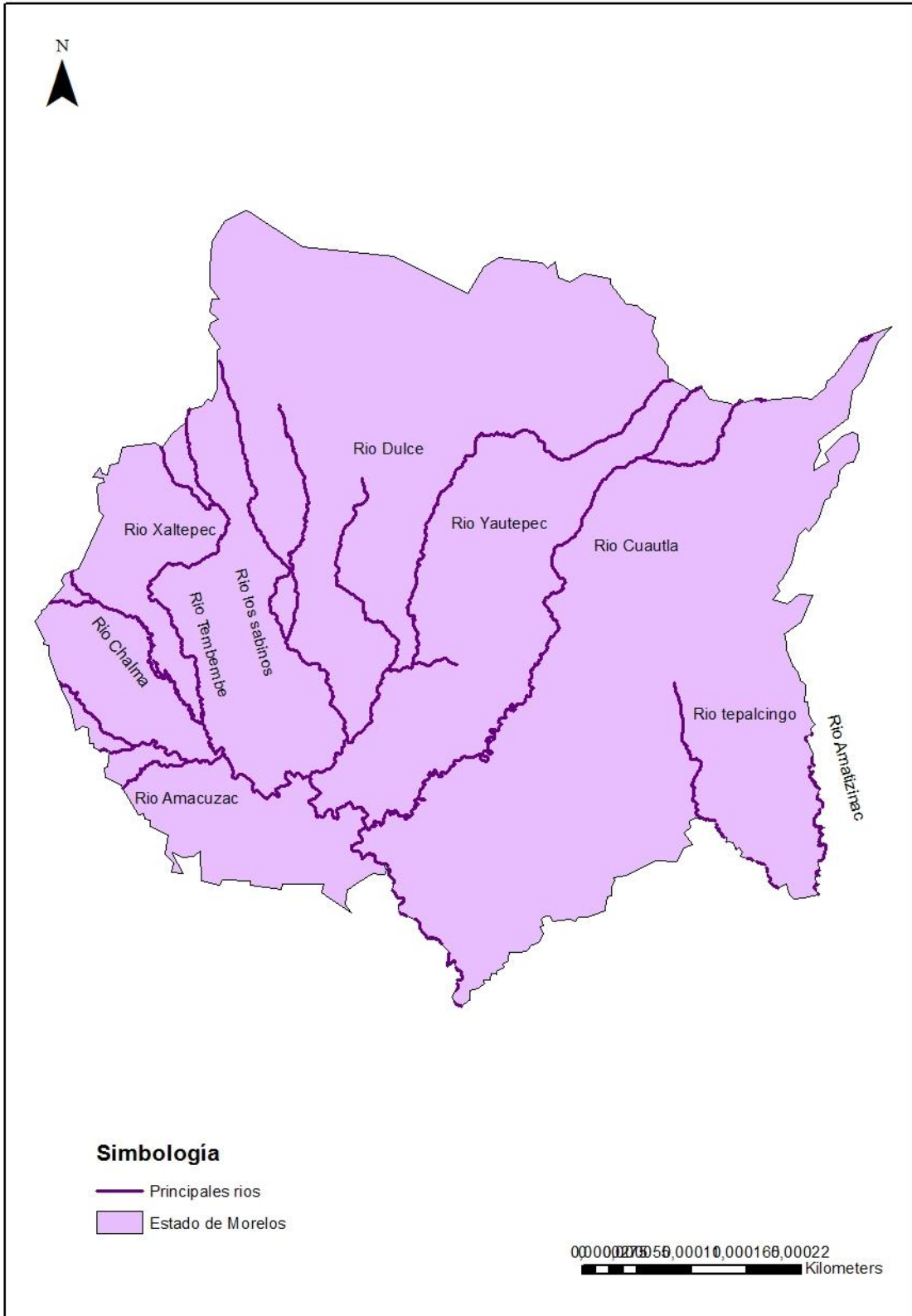


Fuente: Elaboración propia con datos de INEGI 2010

Las condiciones tan favorables que presenta la región del estado permitieron que fuese un espacio codiciado para la obtención de recursos y la agricultura desde la época prehispánica, debido a que la mayor parte del territorio presenta un clima cálido subhúmedo, elemento que favorece el crecimiento de la vegetación. De igual forma, existe una red de ríos y manantiales que mejoran aún más las condiciones para el cultivo y la producción de alimentos.

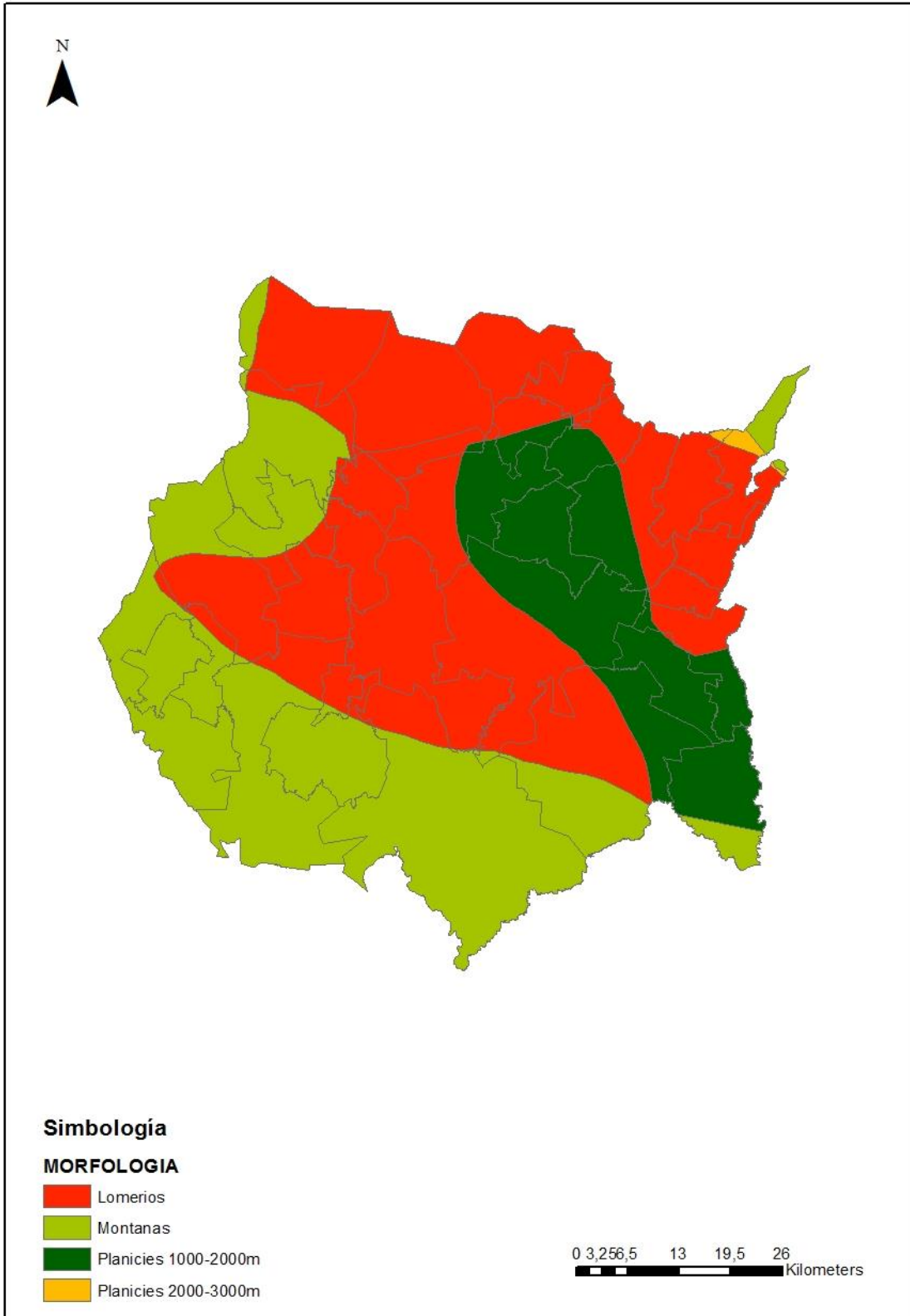
Gracias a las abundantes lluvias de verano que se presenta en todo el estado y al deshielo de las nieves del Popocatepetl se tiene una red de ríos muy amplia tal como se aprecia en la imagen 2.1. Del mismo modo, los asentamientos humanos se presentan en las regiones en las que se divide el estado de acuerdo al relieve (ver imagen 3.1), principalmente son tres que corresponden a los altos o montañas, pie de monte y llanuras, sin embargo, aunque el relieve más predominante lo representan las llanuras. En todo el estado se pueden encontrar las tres condiciones a menor escala, la diversidad por tanto de paisajes es muy variada, condición que era tomada en cuenta en los asentamientos prehispánicos debido a la importancia de la naturaleza en su vida cotidiana.

Mapa 2.0 Principales ríos de Morelos



Fuente: Elaboración propia con datos de CONABIO 2005.

Mapa 3.0 Morfología del estado de Morelos.

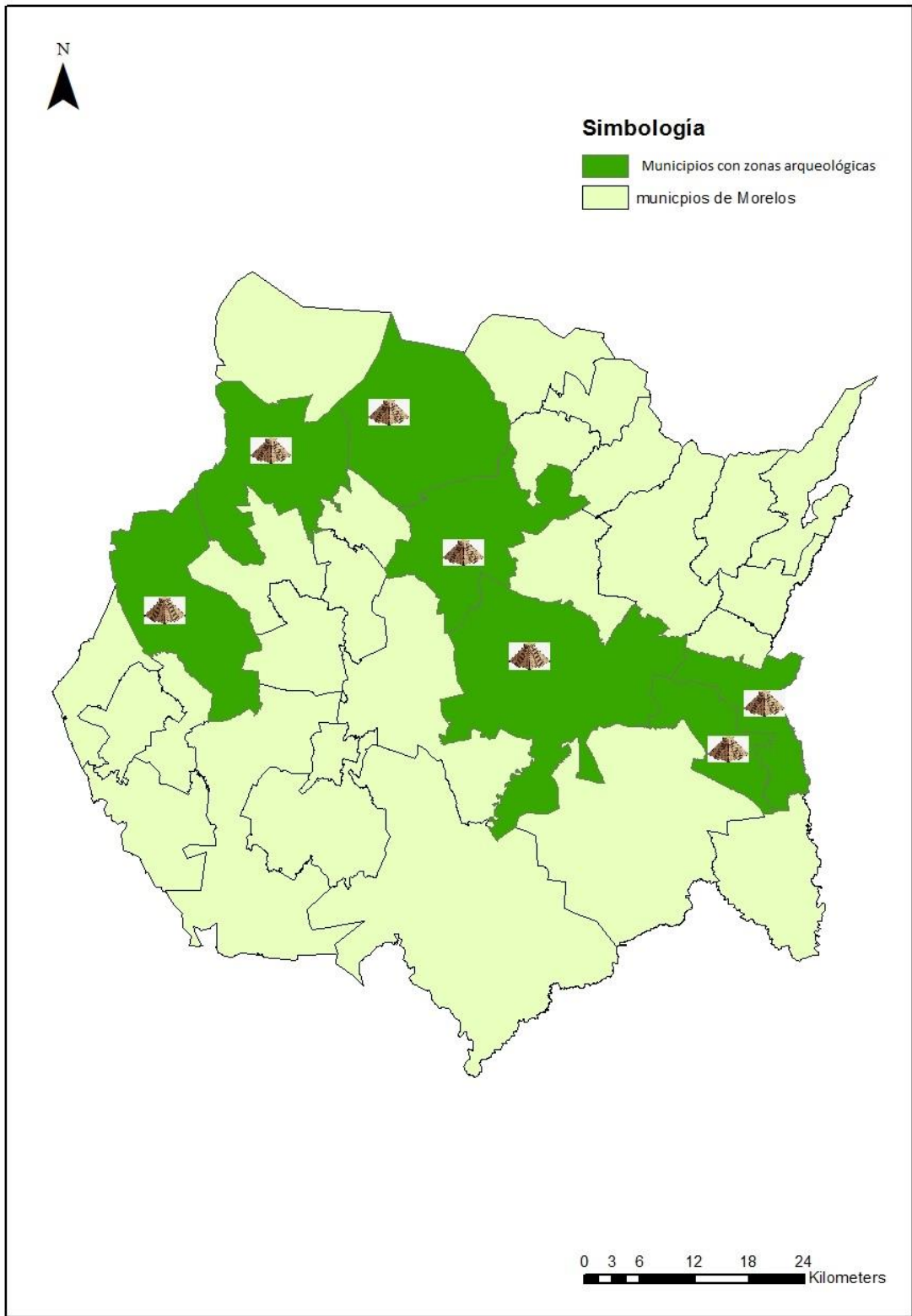


Fuente: Elaboración propia con datos de INEGI 2010

A partir de la correspondencia que se puede observar en el mapa anterior entre los climas, las elevaciones, llanuras, y los cuerpos de agua, se puede entender de manera más clara la calidad del territorio en cuanto a recursos se refiere. En este sentido, los asentamientos prehispánicos de los cuales se tiene registro actualmente encontraron las condiciones adecuadas según sus propias tradiciones y costumbres, puesto que más allá de solo suplir las necesidades materiales, se encontraba una conexión muy profunda entre el hombre y su entorno, tal como lo menciona García (1992; 243) y Fernández (2006:149), la fundación y establecimiento de pueblos prehispánicos existía la necesidad de elementos considerados como sagrados en su ideología.

Al seguir con el autor, refiriéndose a la llegada de españoles y la refundación de pueblos indígenas, existía la búsqueda por parte de los originarios de encontrar los elementos sagrados de la naturaleza. En estos espacios las contiendas ocasionaron la generación de un número considerable de muertos (Zambrano, 1992:43). A pesar de desarraigar a la población prehispánica de sus tradiciones, estos encontraron refugio en las montañas, barrancas y otros elementos del relieve (ver imagen 4.1).

Mapa 4.0 Zonas arqueológicas de Morelos



Fuente: elaboración propia con datos del sistema de información cultural (SIC), 2015.

De esta manera la urbanización temprana del estado, en la época prehispánica parece estar ligada siempre con la identidad en los elementos que la naturaleza brinda, puesto que las primeras culturas mantenían una religiosidad inquebrantable hasta cierto grado, de tal manera que, así como en la fundación de la ciudad azteca en el seguimiento de un mito basado en los elementos de la tierra⁸ y la búsqueda del lugar ideal (Johansson,1995 :97). Para el caso de Morelos, los asentamientos siguen el mismo principio, para lo cual las barrancas, los cerros y los valles fungirán como los principales factores en el acomodo de la población originaria y su comportamiento como sociedad organizada.

La prueba de ello se ha encontrado de acuerdo con algunos estudiosos como Granados sostiene que la coincidencia de elementos arqueológicos y las montañas, acorde con ejes que el sol describe en épocas especiales del año (Granados, 2007: 37). Los trabajos realizados en algunas zonas de Cuernavaca demuestran la identidad y respeto que los antiguos prehispánicos mantenían hacia la madre tierra, tales características corresponden a la cosmovisión que se tenía del surgimiento de la vida, como parte de un ciclo donde se nace, crece, reproduce y muere, proceso que cada mañana describe el sol y su transcurso durante el día hasta que se pone tras la montaña.

De esta manera los elementos de la naturaleza al ser de suma importancia y aprecio para estos primeros pobladores, tienden a ser representado en los centros ceremoniales como parte de los ritos religiosos que se llevaban a cabo, situación que se puede apreciar en Teotihuacán sobre la calzada de los muertos, con el subir y bajar sobre las escalinatas, creando una visión cambiante de la montaña, como si surgiera una y otra vez en una forma de describir el mismo ciclo de la vida, dentro de la concepción del inframundo acuático.

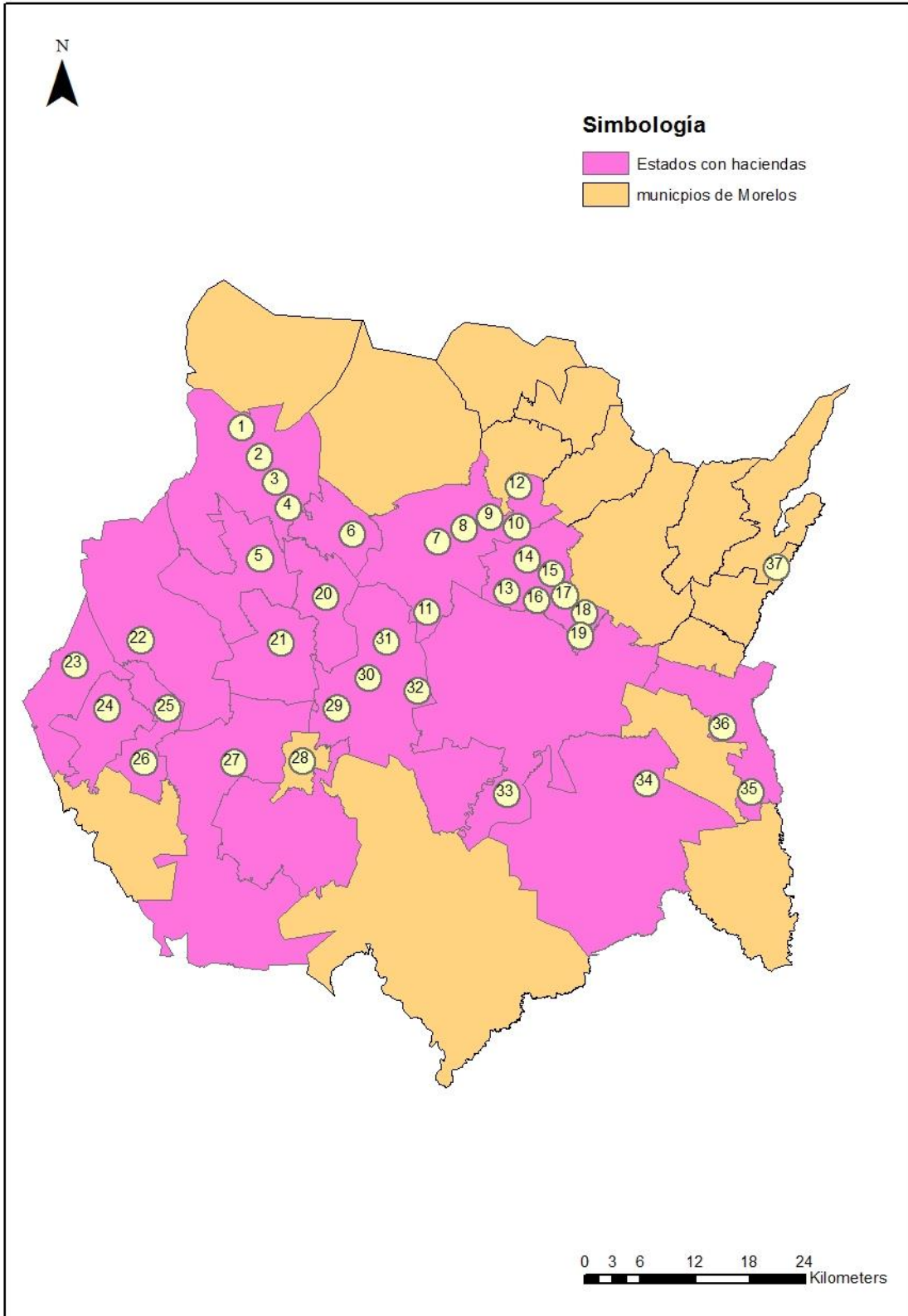
De la misma forma para García la incidencia de elementos de naturaleza sobre la vida y comportamiento de los prehispánicos se puede encontrar en la forma y lugares donde preferían vivir, de acuerdo con alguno de sus estudios existía una

⁸ La peregrinación azteca, cuando dejaron Aztlán, en busca de la tierra prometida, que tendría como señal un águila devorando a una serpiente posada sobre un nopal.

estrecha conexión entre la encajadura de barrancas, valles y zonas lacustres (García, 2006: 238). Siguiendo con el autor, también existía una preferencia por los lugares comparados al hueco de frutos de algunas plantas, especialmente aquellas de consistencia bulbosa; el sentido entonces de las formas de vida de los pueblos prehispánicos del centro del actual México se basaba en el respeto, adoración e imitación del medio natural, tema directamente relacionado con la evolución urbana del estado de Morelos, puesto que la urbanización y sociedad actual mantiene el componente español mezclado con el prehispánico.

Referente al componente español introducido en la conquista española se mantuvo una fuerte transformación en la estructura urbana, tal como se mencionó ya en el capítulo anterior con las consideraciones que se tuvieron para la refundación de las ciudades en la Nueva España. Dentro de esta transformación urbana sufrida durante este periodo fungieron como principales actores la propia riqueza natural del estado, el sentido imperialista por parte de los españoles (Elliot, 1996: 12) y la concepción del espacio dentro del mundo prehispánico. Es de mencionar que, aunque los españoles buscaban las mejores condiciones naturales no mantenían el sentido de respeto y la consideración sagrada, tal como los prehispánicos, debido a la necesidad de producir y enriquecer a la corona y adelantados. Dichos hechos se pueden ver reflejados en la gran cantidad de haciendas fundadas durante la época en el estado, donde se aprecia la utilización de los recursos a gran escala ver imagen 5.1

Mapa 5.0 Mapa de las haciendas de Morelos



Fuente: elaboración propia con datos de “Morelos la entidad donde vivo”, SEP, 2008.

La relevancia de las características y recursos naturales de Morelos no pasó desapercibida para los conquistadores, y aún más tarde ya en el México independiente el afán de poseer tan valiosa tierra hizo que sus descendientes más acomodados se las arrebataren a los pueblos y comunidades tradicionales. Ante dichos sucesos se mantuvo una lucha, lo que se conoce como la revolución mexicana, movimiento impulsado en Morelos por un personaje muy importante y bien conocido en todo el estado, se trata de Emiliano Zapata. Es a partir de esta revolución que se establecieron las bases en el repartimiento de la tierra, con ideales que se ven plasmados en una frase dicha por el revolucionario mencionado anteriormente: “la tierra es de quienes la trabajan con sus manos”.

Las reformas agrarias que se dieron al final de tales batallas están representadas en los artículos 27 y 123 constitucionales (Martínez y Eduardo, 2014: 87); tal hecho representa la conjunción de los ideales de dos culturas, por un lado, el respeto, admiración y amor a la tierra de los antiguos prehispánicos y, por otro, la necesidad de producir aunado con las técnicas traídas por los españoles, en un mestizaje. Los primeros frutos se dan con el primer repartimiento de tierras a manos de Lucio Blanco (Sagaón, 1988: 959), en el cual quedan definidos los pueblos como ejidos, a través de parcelas otorgadas a los principales de cada comunidad.

Es notable que ya desde los tiempos de la colonia en la Nueva España se tenían definidos los derechos de indígenas y pueblos tradicionales donde se les otorgaba cierta cantidad de tierras, así como la forma en que se tenía que urbanizar, tales puntos se encuentran en las Leyes de Indias de Felipe II, sin embargo, poco crédito se les dio en los primeros años de la colonia y en general las cosas no fueron mejores al paso de los años. Por el contrario, ya en el México independiente muchos pueblos fueron arrebatados de la propiedad comunal y los linderos se reestablecieron por las haciendas azucareras.

A pesar de existir derechos para los pueblos tradicionales desde la colonia, y con el paso de la independencia poco a poco las tierras que les habían sido otorgadas fueron arrebatadas por los hacendados, con la llegada del Porfirio Díaz a la presidencia tal hecho se incrementó, puesto que fueron las clases acomodadas las más beneficiadas del crecimiento económico de la nación. El afán de mayor riqueza y quebrantamiento de los derechos de los pueblos les permitió hacerse de grandes extensiones (Martínez, 2010: 288) para la producción principalmente de caña de azúcar de ahí la gran cantidad de haciendas que se tienen, se hace mención de esto debido a la necesidad de comprender los ideales y las acciones de los revolucionarios, en el sentido de que la “tierra volverá a quienes la trabajan con sus manos” (ver mapa 5.1).

Se dice incluso que en el establecimiento de los linderos de pueblos tradicionales Emiliano Zapata pedía a los encargados de tal obra respetar los que se tenían, no importando los quiebres o caprichosos que fuesen, todo este proceso determino la configuración actual de las comunidades Morelenses, es preciso pensar en todo el bagaje cultural que se tiene y la identidad mestiza con su religión, la tierra y el medio en donde se encuentran. La configuración con la cual se identifican y organizan se basa en parcelas comprendidas dentro de un ejido explotadas por los ejidatarios. En el ámbito administrativo existen dos funcionarios principales, el comisariado y el ayudante, el primero encargado de los asuntos internos del pueblo dentro de la traza urbana y el segundo encargado de toda la zona agrícola.

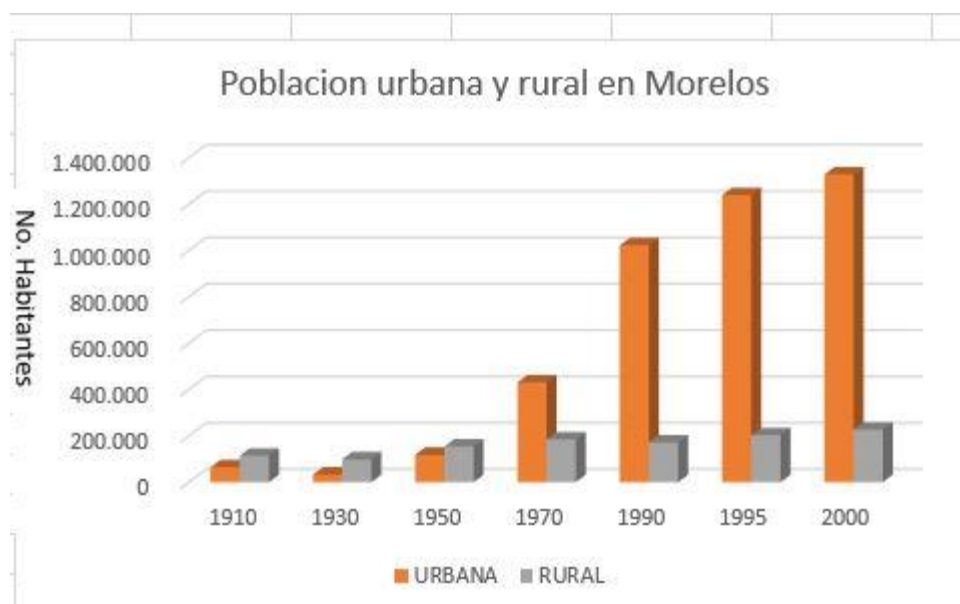
La descripción hecha hasta este momento es la base de la organización de casi todo el territorio de Morelos, solo algunas zonas de las principales ciudades han podido convertirse en propiedad privada y es tal el grado de importancia que se le dan a los derechos agrarios y a la organización de cada comunidad regidos siempre por el principio zapatista de la tierra es de quienes le trabajan.

Una vez ya comprendido el contexto de la organización tradicional del estado se puede proceder a analizar algunos de los procesos que se están llevando a cabo dentro de su territorio. Es importante mencionar que siempre a través de los siglos los espacios se transforman y la sociedad cambia o se adapta a nuevas formas de

vida, por ello una tendencia a clasificar como catastrófico las transformaciones en boga sería algo prematuro y de poco análisis. El hecho de que en este estudio se analicen los fenómenos presentes cobra sentido a partir de que desde la década de los sesenta el proceso se ha acelerado, de tal manera que se ha dado una explosión en el crecimiento urbano de las comunidades y ciudades de Morelos, tal como lo afirma Campos referente al crecimiento de Oaxtepec, Morelos (Campos, 2007: 33).

Las transformaciones aceleradas que ha sufrido el estado desde la década de los setenta, al respecto Curie sostiene que el comportamiento de la población ha sido principalmente por el dominio de nacimientos sobre defunciones o mayor cantidad de inmigrantes sobre los emigrantes (Currie, 1979: 21). En la siguiente tabla se puede apreciar el aumento en la población urbana que está fuertemente marcada a partir de 1970.

Grafica 1.0 Crecimiento demográfico en el estado de Morelos.



Fuente: Elaboración propia con datos del gobierno del estado.

Tal como se puede apreciar se dio un cambio radical en cuanto a la población urbana y rural a partir de 1970, al grado que para el año 2010, el 84 % de la

población es urbana y el 16 % es rural, de acuerdo con datos del INEGI. Los fenómenos que provocaron la explosión en el crecimiento de la población y en el cambio de sus actividades fueron variadas y tienen referencia a un contexto local, nacional e incluso internacional, en este sentido la permanencia en un estado y enfoque agrícola que se le había dado al estado se transforma para entrar a servicios de intereses más grandes. Es en este momento donde se puede comprender el choque entre dos ideologías, por un lado, toda evolución del estado de la cual ya hemos hablado y por otro la cultura global.

2.3 Contexto de la globalización de Morelos

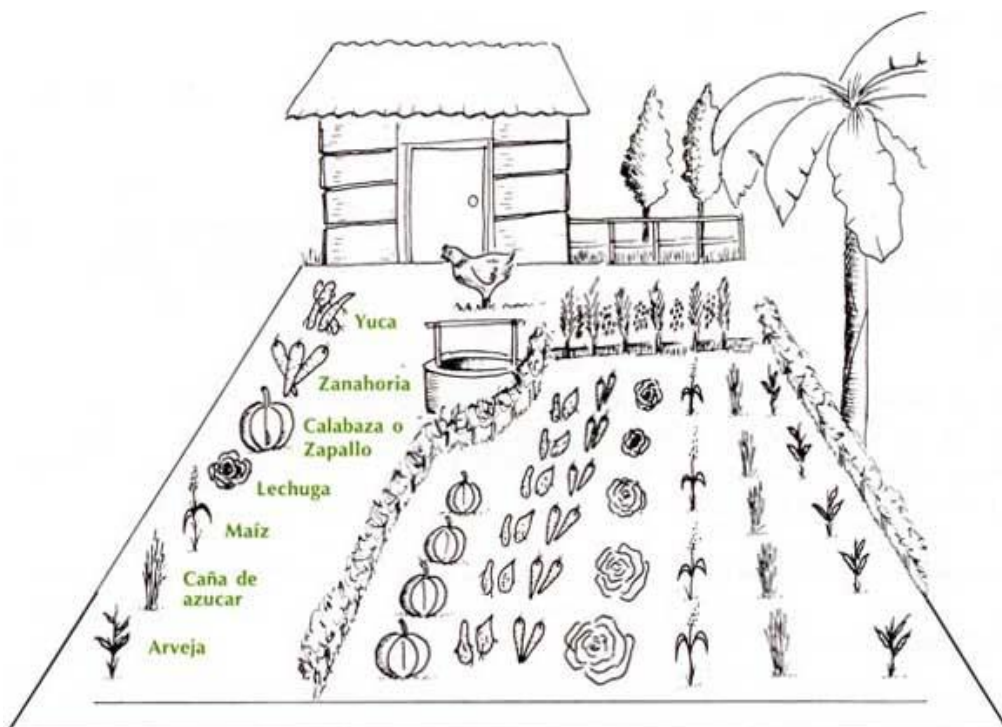
La dinámica económica del estado de Morelos por muchos años se sentó sobre la agricultura y la producción de materias primas, tal como se mencionó en el apartado anterior. La región que compone el estado se ha estructurado fuertemente desde sus inicios por la agricultura debido a las buenas condiciones climatológicas y de tierra, sin embargo, como parte de la evolución urbana, económica y social tales características se han transformado. En este apartado se analizarán los principales sucesos que han permitido que el estado entre al contexto de la economía más allá de la local y/o regional, siendo uno de los primeros impulsos las redes ferroviarias que se instalaron durante el porfiriato (Meyer, 1986: 477) puesto que representaban la comunicación y movimiento económico del momento (Montiel, Huerta, Rosas y Sosa, 2011:16) lo que permitió al estado comunicarse con las principales ciudades del país.

Antes de la introducción del ferrocarril las principales vías de comunicación eran de mala calidad y no presentaban condiciones aptas para el transporte a gran escala de productos de la región, incluso muchos pueblos se mantenían hasta cierto grado aislados del resto del estado, puesto que en algunos casos el único medio de transporte posible lo representaban las bestias de carga. Este tipo del traslado perduro un periodo de tiempo largo que permitió a las comunidades morelenses conservar su estructura tradicional, por lo cual les fue posible establecer una economía local de baja competencia, dado que todos los productos de los pueblos necesitaban eran provistos por mercaderes. Así mismo, por tales

condiciones la agricultura era en su mayoría de autoconsumo, al menos en un contexto local de cada comunidad, ya que las haciendas azucareras tan conocidas en el estado ya manejaban una economía de mayor movimiento (Meyer, 1986:482).

En esta etapa carente de servicios y de vías de comunicación la población se mantenía en condiciones aisladas, aunado por las malas condiciones de salud, e higiene relativa en calles y aguas. En la imagen 7.1 a manera de esquema se puede apreciar a un cierto grado las formas de vida de las familias en las comunidades, que se basaban en un gran predio particionado por áreas de acuerdo a las necesidades, la mención de esta información es con un motivo de poder entender el contexto económico actual de Morelos, así como el cambio hasta cierto punto radical que ha sufrido, de tal forma que se pueden sentar bases en la comprensión de elementos encargados de dichos fenómenos.

Imagen 19.0, Huerto familiar.

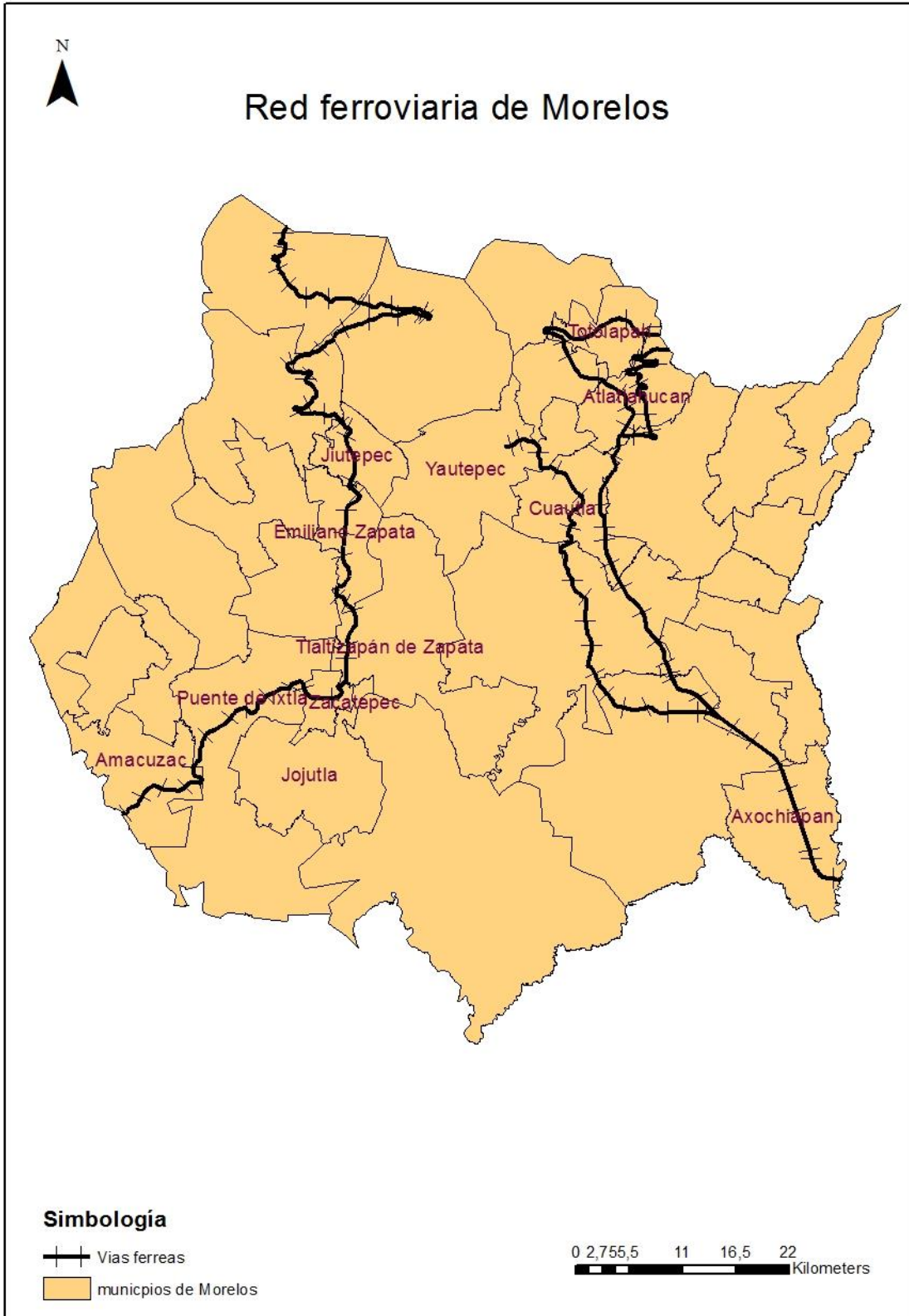


Fuente: FAO, 2017.

En la imagen 8.1 se puede apreciar las vías férreas que fueron instaladas en 1877 bajo el mando de Porfirio Díaz que recorrían de norte a sur y este a oeste al estado, a manera de impulsar el comercio con el traslado de mercancías, como la caña de azúcar (Bahena y Gallardo, 2012:117). La dinámica económica, por lo tanto, sufrió un cambio y aceleramiento, sin embargo, la mayoría de pueblos tradicionales de Morelos mantenía una agricultura de consumo local y no fue hasta después de la revolución mexicana cuando se abrió aún más el comercio hacia otros estados.

Ya en apartados anteriores se ha mencionado sobre el reparto de tierras por Lucio Blanco que se dio en Morelos, y es necesario comprender que tal hecho aunado con lo que se ha hablado en párrafos anteriores impulso su desarrollo económico, debido a que la agricultura dejó de ser de autoconsumo por las facilidades de traslado y, por tanto, de comercio, además el sistema pos revolucionario a través de ejidos permitió que cada familia tuviese oportunidad de desarrollo en cierta manera. Décadas más tarde en diferentes etapas aparecieron por todo el estado sistemas de presas y almacenes de agua, que irrigaban superficies divididas en parcelas, algunos de dichos sistemas aún siguen en funcionamiento, con menos éxito que en sus inicios, ya que en los primeros años represento un aceleramiento en la economía de muchas familias dentro de cada comunidad.

Mapa 8.0 Red ferroviaria en el estado de Morelos.



Fuente: elaboración propia con datos de INEGI 2010.

Desde la década de los sesenta hasta los ochenta la red de caminos se amplió aún más, lo que impulsó una expansión y un aumento en la producción agrícola. Otro factor que permitió un incremento de recursos fue la introducción de agroquímicos y fertilizantes, puesto que muchas de las tierras que se comenzaron a cultivar ante la mayor demanda de productos y la facilidad de comercio eran vírgenes o habían estado ya mucho tiempo en desuso. Hay que mencionar que aun en los años sesenta se seguía un uso del suelo sabático, lo que consistía trabajar la tierra por seis años y el séptimo dejarla reposar. Otro sistema parecido que utilizaban las comunidades era dejar reposar la tierra un año y trabajarla otro⁹; tal sistema en la utilización del suelo agrícola solo de temporal permitió que la tierra repusiese los nutrientes necesarios, incluso se omitía totalmente el uso de químicos, sin embargo, con la introducción de ellos, una tierra fértil y los sistemas de riego implementados la producción se disparó con una gran calidad.

Los años antes del Tratado de Libre Comercio (TLC) fueron de gran florecimiento para las comunidades, la comunicación se abrió más entre la modernidad y los espacios conservados, las calles pasaron de ser polvorientas a empedradas o pavimentadas y mucho de lo que sucedía o solía usarse en las grandes ciudades se comenzó a introducir a los pueblos y las bestias de carga se cambiaron por vehículos motorizados. A través de datos obtenidos de SAGARPA Y SIAP en la siguiente tabla se presenta la producción del estado, donde se tomaron los cultivos de mayor rango, y corresponde a 1980 último año de cual se tienen datos a través de estas instituciones.

Tabla 1.0 Producción agrícola en Morelos, 1980.

⁹ Datos obtenidos a través de investigación de campo, en algunas comunidades de Morelos.

Cultivo	Superficie sembrada (Ha.)	Sup. Cosechada (Ha.)	Sup. Siniestrada (Ha.)	Producción (Ton.)	Rendimiento (Ton/Ha.)	PMR (\$/Ton)	Valor de producción (Miles de pesos)
Ajonjolín	5	5	0	5	1	14	0.07
Algodón hueso	1631	1512	119	6008	3.97	7.07	42.50
Arroz palay	4229	4229	0	28299	6.69	6.50	183.95
Avena forrajera	1755	1731	24	10472	6.05	1.10	11.52
Cacahuete	4246	4246	0	7339	1.73	10	73.39
Calabacita	1372	1367	5	14453	10.57	5.51	79.70
Camote	2	2	0	4	2	5	0.02
Cebolla	2020		0	37034	18.33	4.06	150.29
Chile verde	199	2020	3	2758	14.07	10.21	28.15
Ebo	700	196	10	3780	5.48	1.70	6.43
Ejote	2089	690	0	13629	6.52	7.61	103.70
Fresa	1	1	0	2	2	2	0
Frijol	8094	7907	187	7992	1.01	18.36	146.70

Fuente: Elaboración propia con datos del SIAP.

De la tabla anterior es importante mencionar que las hectáreas de cultivos estaban a manos ya del pueblo, de las personas de la comunidad, puesto que para este año como se puede apreciar en la tabla el cultivo de caña había caído en gran manera, a tal grado que no se le considero en los datos de SAGARPA. Ante esto se podría pensar que el apogeo en la producción agrícola del estado se mantuvo en el periodo de las haciendas, puesto que de acuerdo a Reynoso para finales de la colonia había en la región que corresponde al actual estado de Morelos cerca de cuarenta ingenios y trapiches (Reynoso, 2006: 458). Sin embargo, hay que recordar el punto de este análisis es contextualizar de manera general la entrada de Morelos en ámbitos globales, para lo cual las comunidades y su población juegan un papel primordial.

En dicho ámbito los datos mostrados en la tabla son referentes a la comunidad, cuando la tierra deja de pertenecer a los hacendados y se dan los fenómenos que se han mencionado. Una de las primeras transformaciones a gran escala que sufrieron las comunidades ante un avance en la economía por la producción y el comercio fue el cambio en el estilo de vivienda y en cierto sentido de vida, puesto que cuando se instala una red abierta de comunicación entre varios puntos y especialmente entre comunidades y ciudades, siempre se intentara imitar. Este concepto es punto clave para entender los procesos de cambio en cualquier época, en este sentido cuando la abundancia económica permite tener lo que está en boga, las comunidades en su mayoría cambian su forma y estilo de construcción, como se puede apreciar en la imagen 9.1.

Imagen 20.0 primera vivienda de concreto y acero, en Ixtlilco el Grande, Morelos.



Fuente: Colección propia, 2016. Ixtlilco el Grande, Morelos.

La vivienda mostrada situada en una comunidad al sureste de Morelos, en el pueblo de Ixtlilco el Grande, data de los años sesenta y fue de las primeras viviendas que utilizó un sistema totalmente diferente a las casas tradicionales. Datos obtenidos a través de los pobladores, el sistema tradicional, como en la mayoría de las comunidades de Morelos, consistía en muros de adobe, cubierta de tejas, viga y tapa. Tales hechos muestran como a partir de los avances económicos sufridos durante esta época en el estado, la sociedad morelense en general abrió campo a nuevas ideas un tanto fuera de su contexto local, a partir de ello y con acuerdos que más tarde se hicieron para el país, el estado Morelos entraba a un ámbito que trasciende sus fronteras locales y nacionales.

No solo los adelantos comerciales y económicos en si fueron los causantes de la entrada de ideas modernidad al estado, como se podrá notar es la propia influencia que se tiene entre distintos grupos de la sociedad, en otros apartados ya se ha mencionado que el sistema capitalista base de la globalización (Marini,1996:10) no funcionaría sin la respuesta de la sociedad en general, la cual

adquiere lo producido y permite el seguimiento en algunas de sus partes. De esta manera otro fenómeno que propicio la introducción de ideas diferentes a las tradicionales es la llegada de población externa a las principales ciudades del estado y comunidades aledañas, trayendo consigo ideas más capitalistas y abiertas a partir de la década de los setenta.

Los asentamientos producidos a partir de la llegada de la población externa marcaron evidentemente un rompimiento urbano y social, como lo menciona Campos fragmentan el espacio al establecerse fuera de la lógica urbana tradicional provocando diversos problemas en cuanto a servicios y comunicación (Campos, 2003: 159). Aunque para algunos la presencia de dicha población pudiera no representar ninguna influencia entre las sociedades locales de Morelos por estar clasificada como flotante¹⁰, sin embargo, es necesario recordar en primera instancia que dentro de la sociedad mexicana se tiende a imitar o copiar elementos desconocidos que estén fuera de su contexto local.

Por otro lado, es importante resaltar el interés por parte de los gobernantes de entrar en un orden global, puesto que la dinámica económica implementada obedece a una lógica capitalista, dentro de lo cual la explotación de los recursos naturales y la especulación de la tierra fungieron desde los años sesenta como los principales actores para atraer inversión al estado, prueba de ello fue la creación de balnearios y centros vacacionales por todo el estado, lo que más tarde aunado a otros factores como la apertura de autopistas provocó el establecimiento de manera permanente de población externa a través de urbanizaciones cerradas¹¹ (Campos, 2003: 14).

El enfoque que se le comenzó a dar a partir de la creación de centros vacacionales en la década de los sesenta permitió que la tendencia turística creciera de tal forma que el estado hoy mantiene al mejor balneario de América Latina, llamado “El Rollo”, de acuerdo a la revista México Desconocido, la cual

¹⁰ Término dado a la población que no vive de manera permanente dentro de un espacio, sino que hace presencia solo en determinados momentos con fines de descanso u otros similares.

¹¹ El concepto es referente al establecimiento agrupado de viviendas circunscripto por una valla perimetral, casetas de vigilancia y accesos restringido o controlado por una pluma.

público un listado de los 19 mejores balnearios de Morelos. Tales planes de desarrollo que se han implementado en el estado obedecen a fines capitalistas, ya que, aunque si representan entradas económicas para la población en general, se da un despojo de la tierra y sus recursos, en el sentido global de hacer fluir el capital y obtener resultados a corto o largo plazo tal como lo menciona Harvey una acumulación por desposesión a través de la inversión en proyectos de infraestructura y servicios (Harvey, 2005: 100).

Otro de los motivos que propicio el establecimiento de población externa a gran escala en el estado fue la implementación de centros industriales a partir de 1980 en Cuautla y Cuernavaca (Ordoñez, 2002), ante ello nuevas colonias en las afueras de las ciudades se crearon sobre todo en la década de los ochenta con el terremoto sufrido en la zona centro y especialmente en CDMX. La nueva población entonces correspondía a personas provenientes de la ciudad mencionada y el estado de Guerrero. Las estructuras en su mayor parte de estos nuevos asentamientos correspondían a urbanizaciones cerradas y fraccionamientos, los cuales sentaban base en el cambio del comportamiento y pensamiento de la sociedad tradicional.

Algunos autores (Alvarado, 2009; Valenzuela, 2013) hacen referencia a empresas internacionales de carácter privado, como dispositivos de la globalización, las cuales se posicionan en diferentes puntos de las ciudades permitiendo una transmisión de estilos y formas de vida, de manera similar De Mattos habla de artefactos aludiendo a todos aquellos espacios “conglomerados o conjuntos empresariales exclusivos, condominios y conjuntos habitacionales exclusivos cerrados, shoppings centers y malls de distinto tipo, edificios inteligentes, hoteles exclusivos del más alto nivel, centros para convenciones, exposiciones y otros eventos internacionales, complejos diversificados para el esparcimiento y la cultura” (De Mattos, 2001:35).

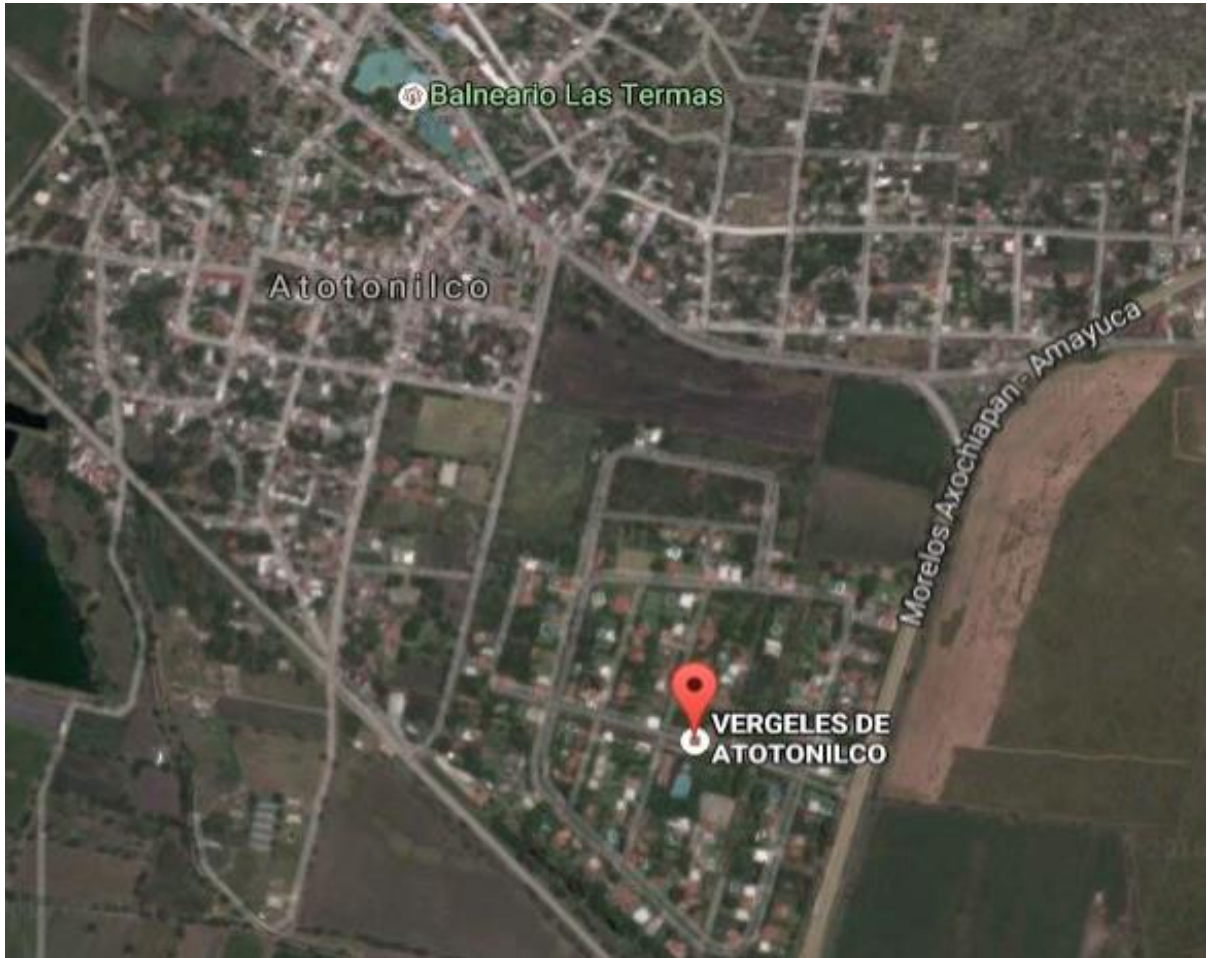
Por lo cual basados en las afirmaciones anteriores se puede comprender las llaves que dieron entrada al estado en un contexto globalizado, puesto que algunos de los elementos que menciona De Mattos están presentes dentro del territorio

morelense, de forman que vienen a ser actores del cambio dentro de una sociedad tradicional moldeada a través de varios siglos, que como ya se había mencionado, combinados con elementos de imitación y la atracción por lo nuevo, popular y desconocido, fácilmente cumplen con el objetivo de implantar un nuevo estilo que dé seguimiento al modelo económico en boga, manteniendo bajo un mismo orden y aquietado a la población en total.

La visión que a través de los años han tenido los jefes de estado para explotar al territorio ha tenido una base muy firme, puesto que Morelos presenta una gran cercanía con la Ciudad de México, la urbe más importante del país. En este sentido, la ciudad representa muchas cosas, entre ellas los mayores centros de trabajo y estrés, que mejor para obtener recursos dando un enfoque turístico y de descanso dentro de las comunidades del estado. Como se ha mencionado el clima y las condiciones en general hacen de la región un excelente lugar para descansar y he aquí otro factor del éxito de los centros vacaciones y urbanizaciones cerradas convertidas en segunda residencia.

Un claro ejemplo de la combinación de estos elementos se puede notar en el poblado de Atotonilco, localizado en la parte sureste de Morelos; la apertura de proyectos turísticos en la comunidad se dio a partir de poseer un manantial de aguas termales, con las cuales durante mucho tiempo antes de los años sesenta se irrigaba gran parte de las zonas de cultivo. Sin embargo, con inversión de gran parte de la comunidad se decide hacer un complejo vacacional que consiste en un hotel y el balneario, tales hechos son relevantes cuando a poco tiempo de la implementación del proyecto se construye una urbanización cerrada llamada “Los Vergeles”, más interesante es aún que los habitantes de dicho fraccionamiento no pertenecen a la comunidad, sino en su mayoría a CDMX, en la imagen 9.1 se presenta la posición de ambos proyectos.

Imagen 21.0 Los Vergeles y Balneario las termas, Atotonilco, Morelos.



Fuente: Google Maps, 2010.

Uno de los primeros sucesos ante la creación de tales proyectos fue el cambio en las actividades cotidianas de la población, cuando tradicionalmente solían obtener recursos a partir del cultivo de la tierra, cambiaron a brindar servicios en todas las actividades y necesidades que implicaba el centro vacacional. Por otro lado, aunque la convivencia abierta no se tiene en un amplio grado entre los tradicionales ¹², turistas y los habitantes de Los Vergeles, el contacto visual es un factor importante, puesto que la población externa al traer la moda y el dinero se vuelven representantes de una mejor vida, tal como dice un dicho popular “de la vista nace el amor”, el deseo por adquirir la misma ropa, el mismo carro, la misma

¹² Referente al grupo de personas que se han desarrollado dentro de la comunidad desde su nacimiento y que sus antepasados se mantuvieron dentro del mismo entorno.

casa y los mismos puestos de trabajo se convierte en el objetivo común de cada habitante.

El ejemplo mencionado no es un caso aislado, sino parte de una lista grande de proyectos similares por todo el estado, donde no solo se han aprovechado los recursos naturales como una atracción turística, sino además el propio estilo de vida de los pueblos, las haciendas y edificios religiosos. Como una forma de adaptar el contexto a uno nuevo para dar seguimientos a intereses privados. Todo este desarrollo de proyectos presente desde los años sesenta ha provocado la expansión de las ciudades más grandes hacia zonas agrícolas y a su vez el crecimiento de comunidades cercanas a los principales desarrollos, reconfigurando al estado en dos zonas metropolitanas importantes.

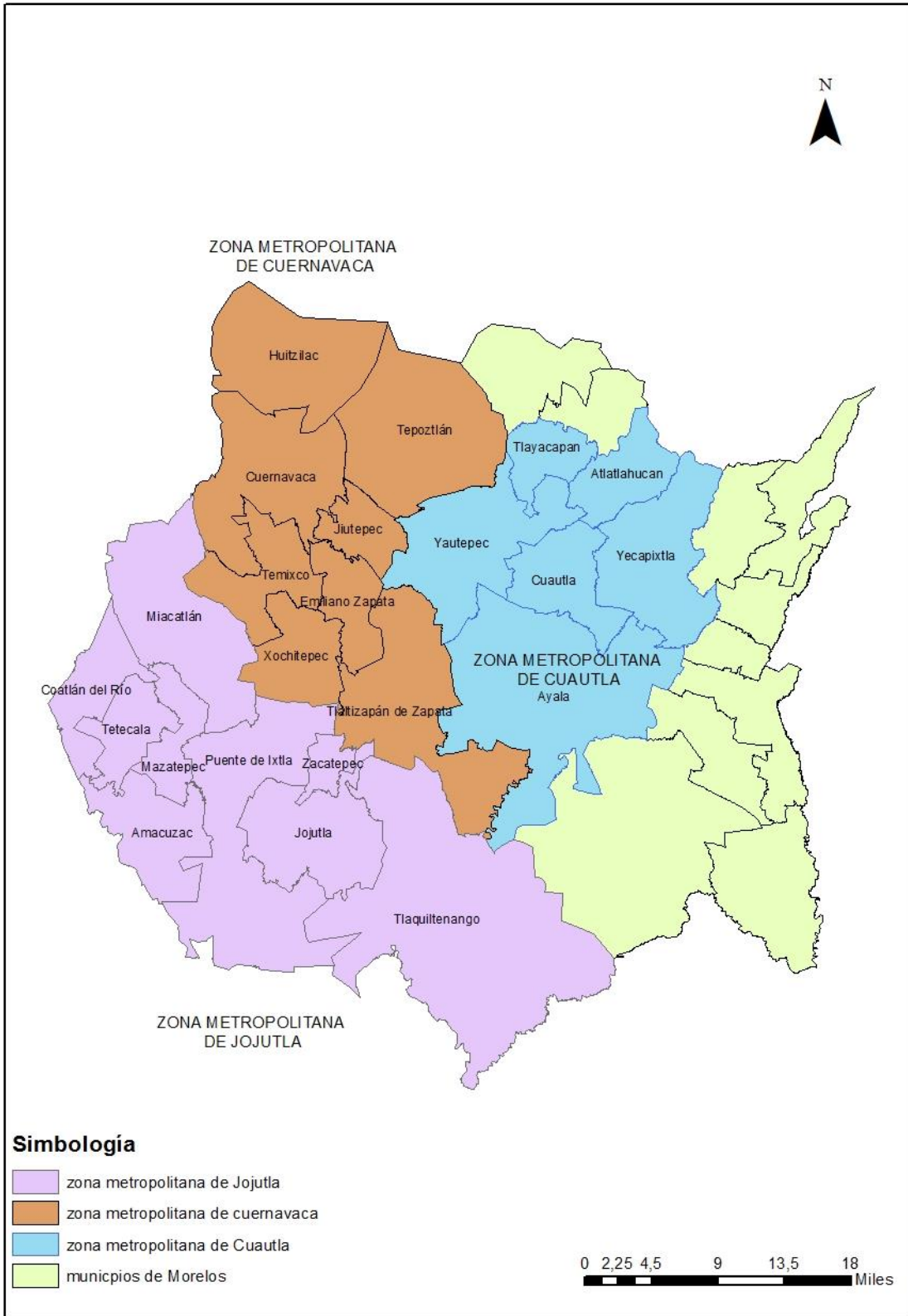
El contexto de la globalización en el estado de Morelos se entiende a partir de la apertura en la comunicación en todas sus formas entre CDMX con las principales ciudades y estas a su vez con las comunidades más pequeñas y tradicionales, donde no solo se comprende a partir de una imposición de estilos y formas de vida, sino es a partir del concepto de imitación, puesto que son los habitantes tradicionales quienes en primera instancia intentan obtener lo que está de moda entre aquellos que los visitan o que esta fuera del sentido tradicional que manejan. De esta manera junto con los fines económicos capitalistas del estado nuevas formas y procesos se presentan como parte de un proceso de globalización.

En el siguiente apartado se hablará de la configuración jerárquica que se presenta a partir de las zonas metropolitanas principales, así como los lazos que se establecen entre ellas y CDMX. Otro de los puntos importantes a considerar son las comunidades más alejadas de los focos del urbanismo moderno en el estado, puesto que dentro de estos lugares se pueden encontrar elementos aditivos en el entendimiento de los fenómenos presentes. También se analizará los asentamientos periféricos más lejanos que se consideran dentro de una zona metropolitana, aquellos en los cuales no existe un desarrollo histórico tradicional, sino como parte de la dinámica urbana y económica que sufre el estado.

2.4. Zonas metropolitanas del estado

Morelos cuenta con tres zonas metropolitanas principales de acuerdo con CONAPO 2010, las cuales se pueden apreciar en la imagen 10.1; en este apartado se hablará de la jerarquía urbana y económica entre dos de dichas zonas referente a la Zona Metropolitana de Cuernavaca y la Zona Metropolitana de Cuautla debido a la gran influencia que mantiene con el caso estudio de esta tesis, a fin de comprender los movimientos económicos y, por ende, la lógica urbanística que se sigue. El entendimiento de la dinámica económica en ambas zonas metropolitanas mencionadas, y en general en el estado se entrelaza fuertemente con CDMX, pero en algunos ámbitos se establece con la ciudad de Puebla y el estado de Guerrero, principalmente en asuntos que tienen que ver con el comercio y la industria.

Mapa 10.0 Zonas metropolitanas del estado de Morelos



Fuente: Elaboración propia con datos de CONAPO 2010.

En la tabla 2.1 mostrada más abajo hay que resaltar que tales municipios considerados como los más poblados corresponden a las zonas metropolitanas de Cuernavaca y Cuautla, aunque en el listado faltan algunos que también son parte de dichas zonas. Por ello para comprender mejor su composición y su papel dentro del contexto económico en el estado se analizarán cada una de las zonas, tomando en cuenta los elementos a través de los cuales se ha permitido la conurbación entre un municipio y otro. Los procesos económicos que se analizaran no solo corresponden al comercio a gran escala que representa el flujo del capital mayor, sino al intercambio entre el resto de los municipios del estado, puesto que como ya se ha mencionado es a través de la influencia que provoca una ciudad por la cual se transforman los estilos de vida permitiendo ideas más abiertas hacia la globalización.

Tabla 2.0 Municipios más poblados de Morelos.

MUNICIPIO	LOCALIDAD	HABITANTES (2010)
Cuernavaca	Cuernavaca	338650
Jiutepec	Jiutepec	162427
Cuautla	Cuautla	154358
Temixco	Temixco	97788
Emiliano Z.	Emiliano Zapata	49143
Yautepec	Yautepec de Zaragoza	42731
Zacatepec	Zacatepec de Hidalgo	21586
Puente de Ixtla	Puente Ixtla	21098
Puente de Ixtla	Xoxocotla	41074
Xochitepec	Xochitepec	19164

Fuente: Elaboración propia con datos de INEGI 2010

En primera instancia se inicia con la zona metropolitana de Cuautla, la cual según datos del INEGI se compone de 6 municipios (ver tabla 2.1) y cuenta con una población en total de 383010 habitantes (ver tabla 2.1), es importante mencionar que dentro de las consideraciones para la conformación de zonas metropolitanas no siempre debe existir una conurbación, o la continuidad en el desarrollo habitacional o urbano entre un municipio y otro, tal como es el caso de

Cuernavaca y Tepoztlán, donde a pesar de ser considerados en una zona metropolitana no existe una unión continua urbana.

Tabla 3.0 Municipios que componen la Zona Metropolitana de Cuautla y población.

Municipios		Población por municipio
1	Atlatlahucan	13863
2	Ayala	70023
3	Cuautla	160285
4	Tlayacapan	14467
5	Yautepec	84513
6	Yecapixtla	39859

Fuente: Elaboración propia con datos de INEGI, 2010.

La zona metropolitana de Cuautla conserva características muy particulares, puesto que todos los municipios que la componen aún mantienen una actividad agrícola considerable, lo que se convierte tal como lo menciona Sámano en una sobre posición de actividades agrícolas, industriales y de servicios (Sámano y Rodríguez, 2015:15), que hace hasta cierto punto más difícil el entendimiento de la influencia de las zonas metropolitanas, puesto que de acuerdo a algunas clasificaciones (Anzaldo, 2003; Unikel, 1968) debe existir un 75 por ciento de la población que mantenga actividades no agrícolas, sin embargo es a través del intercambio social y económico como se puede determinar también la metropolitización de algunas zonas.

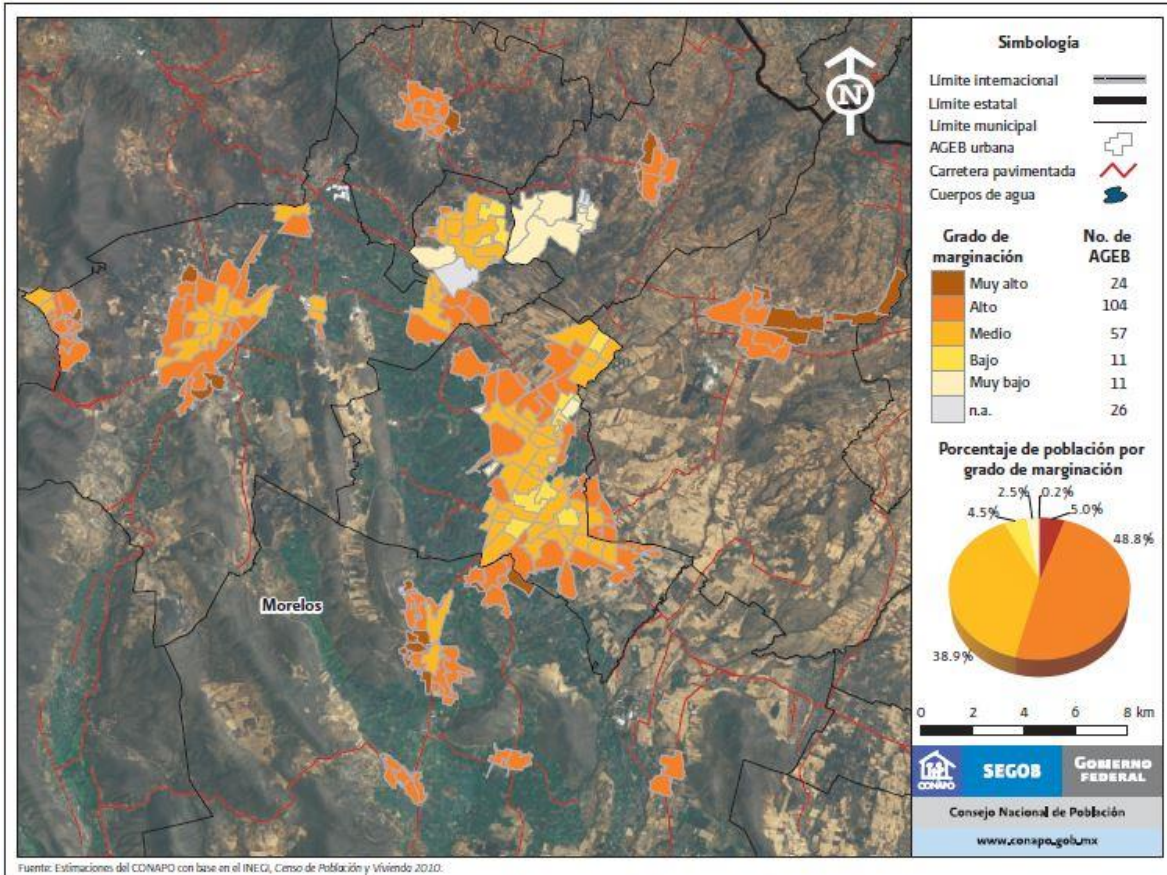
En la imagen 11.1 se presenta la composición urbana de la zona metropolitana de Cuautla, aunado con el grado de marginación que se tiene, dentro de ello una de las primeras cosas que se puede apreciar es que no existe como tal la continuidad en el desarrollo habitacional urbano, sino áreas agrícolas que mantienen una producción considerable, incluso uno de los centros comerciales más recientes dentro de la zona se estableció en la periferia donde existen aún grandes zonas de cultivos, pero conectado a través de la Autopista Tepoztlán-Cuautla una de las

principales vías del estado, la tendencia entonces en la conexión metropolitana se enfoca más hacia un intercambio de servicios y alimentos.

Uno de los elementos principales para poder entender el papel de Cuautla como zona metropolitana lo representa la central de abastos, puesto que de acuerdo a datos obtenidos en campo. Abastece a toda la zona sureste y noreste, incluso, por información de comerciantes de Jiutepec, también algunos prefieren surtir sus establecimientos con productos de la central de Cuautla. No resultan raros tales datos considerando que la central de abastos se sitúa estratégicamente “central” para casi todo el estado. No solo se obtienen recursos alimenticios, sino existe un intercambio en toda la zona, puesto que ahí los productores agrícolas llevan gran cantidad de sus cosechas ¹³ para venderlos a los comerciantes, dinámica que se ha afectado desde el TLC y planes más contemporáneos de exportación.

Mapa 11.0 Zona metropolitana de Cuautla y grado de marginación

¹³ Datos que se obtuvieron a partir de la recopilación de información entre productores de la zona sur oriente del estado, los cuales declararon llevar sus productos a la central de abasto de Cuautla. Además de que las tiendas de abarrotes y fruterías en un 90 % declararon abastecerse de la misma central de abastos.



Fuente: CONAPO-INEGI, 2010

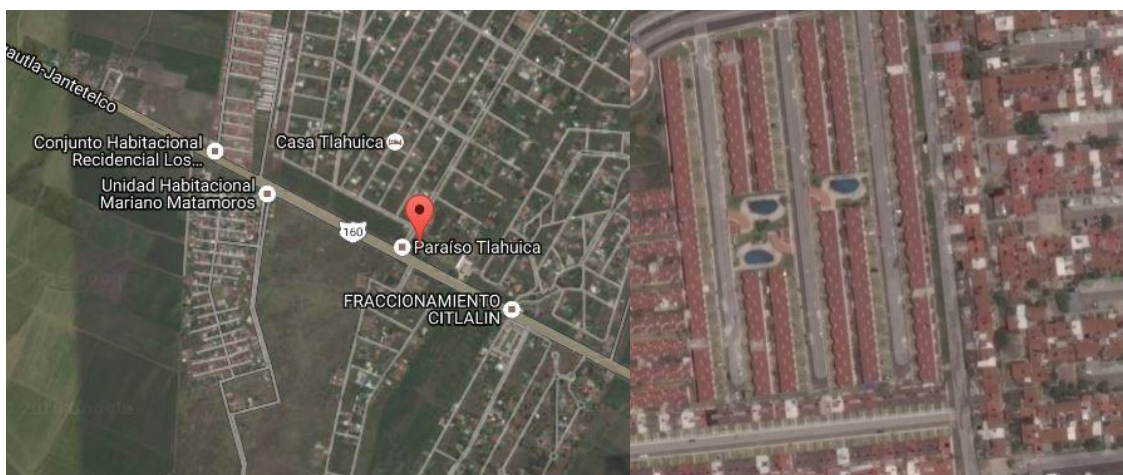
Por otra parte, Cuautla cuenta con una zona industrial importante conocida como el Parque Industrial situado en el sureste de la ciudad, como parte del municipio de Ayala. Dicho desarrollo industrial fue abierto en la década de los ochenta como parte de un impulso del gobernador Armando León Bejarano. No solo como se llegó a pensar en el sentido de convertir al estado en una zona industrial parecida a los distritos industriales italianos, sino como una forma de atraer inversión y capital, así mismo como aumentar el precio de la tierra aprovechando la cercanía con CDMX, quienes como ya se han mencionado comenzaron a ser desde esta década el enfoque de las empresas constructoras debido a lo favorable que les era mantener una segunda residencia donde pudiesen descansar y salir de sus actividades estresantes (Hernández, 2002: 247).

Es a partir del establecimiento del Parque Industrial cuando se tiene un crecimiento urbano acelerado en toda la zona, puesto que no solo se abría en

Morelos un gran campo de empleo para personal especializado en las diferentes áreas de la industria, lo cual para muchos habitantes de CDMX debió representarles una buena oferta de trabajo, en una ciudad tranquila, muchos espacios de esparcimiento y un área de trabajo relativamente cerca a sus zonas de origen. Además, el requerimiento de la mano de obra, aunado con la especulación de la tierra en manos de privados con apoyo del gobierno estatal y local permitió la creación de fraccionamientos y urbanizaciones cerradas en la zona, incluso se establecidos más allá de la zona metropolitana de Cuautla.

Prueba de lo anterior se puede apreciar tan solo con hacer un recorrido con la Autopista Cuautla-Izúcar de Matamoros, a través de la cual el desarrollo urbano se ha detonado a través de unidades habitacionales como la 10 de abril y paseos de Ayala, entre otros de interés social, enfocadas para ser adquiridas por los obreros del parque industrial, en altísimos costos en diferentes etapas. También se pueden encontrar urbanizaciones cerradas de un nivel socio económico medio y alto a través de autopista como el fraccionamiento paraíso Tlahuica y Citlalin, dichos asentamientos en sus orígenes mantenían en funcionamiento áreas deportivas y grandes espacios de recreación, además de poseer una baja densidad de población tal como se puede apreciar en la imagen 12.1, a diferencia de los fraccionamientos de interés social mostrados también.

Imagen 22.0 Fraccionamiento Paraíso Tlahuica y Unidad habitacional 10 de abril.



Fuente: Google Maps. 2010

El establecimiento de dicho tipo de urbanizaciones, ya sean de interés social o enfocados hacia personas con mayor poder adquisitivo, ha representado durante las décadas siguientes a los sesenta, un mayor desarrollo urbano, sin embargo, no siempre con el mismo enfoque poblacional de origen sino a través de un cambio en los estilos de vida, dirigidos a la población original. La zona metropolitana de Cuautla se articula fuertemente entonces a través de los principales medios de producción y comercio que mantiene dentro de sus límites, puesto que son focos de atracción para personas de CDMX, y aquellas pertenecientes a comunidades de menor rango que no siguen con el trabajo tradicional familiar¹⁴

De esta manera, aunque Cuautla como zona metropolitana no es la más grande del estado, ni la más industrializada representa un papel principal y de mayor influencia dentro de la zona oriente que la zona metropolitana de Cuernavaca, puesto que de acuerdo con el enfoque tradicional agrícola del estado es en Cuautla donde se concentra el mayor comercio de los productos del campo a través de la central de abastos la cual mantiene relación con la ciudad de México, Puebla y Guerrero. No solo a través del abastecimiento de productos agrícolas en Cuautla, sino todo lo referente a abarrotes y artículos industrializados abarcando incluso algunas partes de la zona poniente del estado¹⁵, tal como se menciona en la siguiente cita del periódico oficial del estado de Morelos:

La Central de Abasto, funciona principalmente como centro de intercambio regional de productos agrícolas, entre los que destacan básicamente: verduras, hortalizas y frutas tropicales, así como abarrotes con gran influencia Intermunicipal y reventa en los tianguis y mercados de productos provenientes de otros Municipios del Estado de Morelos, Estado de México, Puebla, Tlaxcala, Guerrero y Distrito Federal, principalmente. Situación que se deberá consolidar en forma permanente para ser generadora de fuentes de empleo, que promuevan el desarrollo económico y no solo simples espacios físicos de intercambio de productos. (Alvarez, 2007: 16)

¹⁴ El trabajo tradicional familiar se refiere a las actividades económicas que la familia ha desarrollado por generaciones, en este caso puede ser a campesinos, artesanos o tenderos.

¹⁵ Esto debido a que algunas tenderos

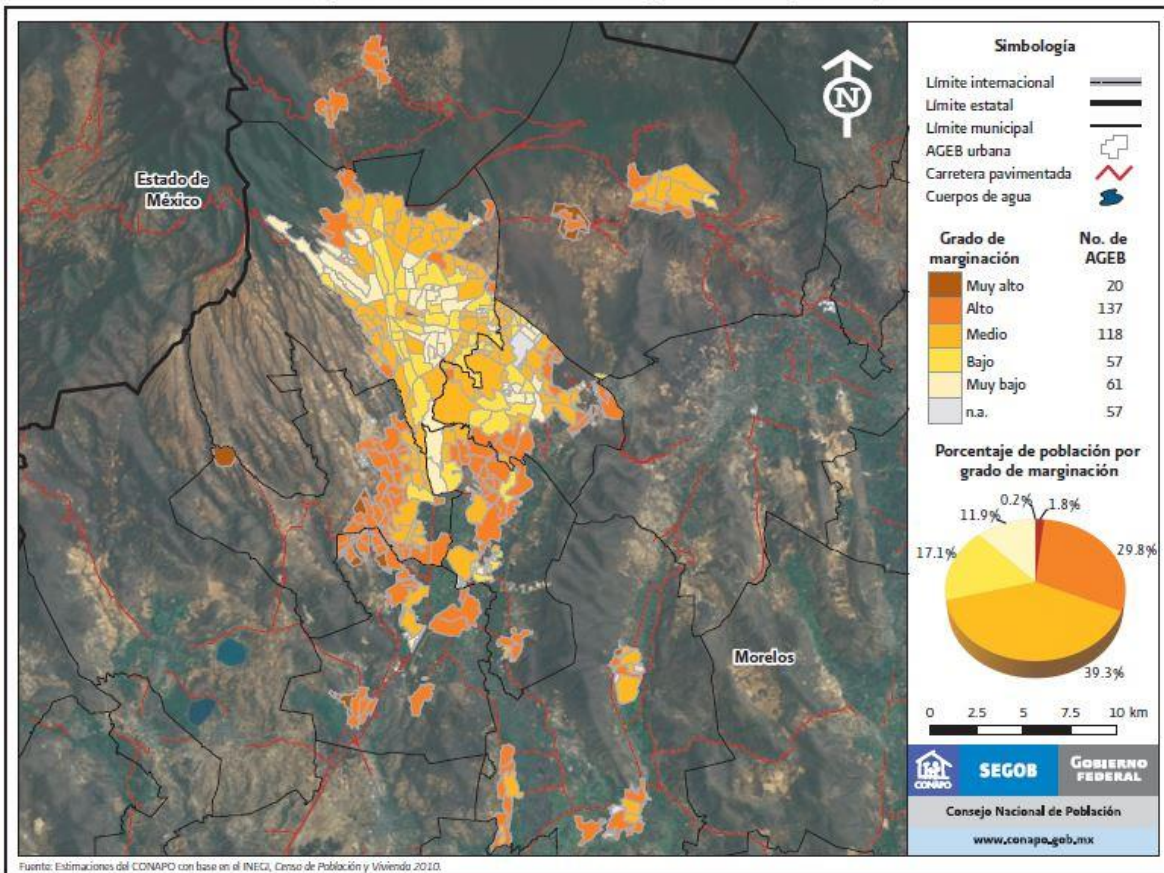
En este sentido la zona metropolitana de Cuautla se ha convertido en un centro de comercio, lo cual genera el movimiento de grandes cantidades de población de otros municipios y ciudades de manera cotidiana; permitiendo el intercambio cultural y social. Por otro lado, si bien el parque industrial mencionado anteriormente ha tenido un papel fundamental en el crecimiento y conurbación de los municipios¹⁶, es meramente el enfoque agrícola el que se mantiene como principal factor del crecimiento de Cuautla. Es entonces cuando se puede concluir que la zona metropolitana de Cuautla representa para Yautepec un campo de trabajo, el intercambio de productos agrícolas y la cobertura de servicios.

Por el contrario, la zona metropolitana de Cuernavaca mantiene una dinámica un tanto diferente debido a factores de viabilidad y enfoque territorial y la forma en que se estructura urbanísticamente, como se puede apreciar en la imagen 13.1. Puesto que, aunque existe una metropolitanización con municipios no mantiene una continuidad urbana como es el caso de Tepoztlán, Huitzilac y Tlaltizapán (INEGI, 2004: 65). Además, la actividad económica no se basa en el comercio agrícola, sino en la industria y de servicios, puesto que representa el paso hacia el puerto de Acapulco y otras ciudades importantes de Guerrero como Chilpancingo e Iguala, por ende, existe una mayor cantidad de población asentado en los municipios de la zona metropolitana puesto que les representa mayores oportunidades de empleo. (Sánchez, 2006: 70)

Mapa 13.0 Zona metropolitana de Cuernavaca y grado de marginación

¹⁶ Prueba de ellos son los fraccionamientos establecidos en el municipio de Ayala, como villas de Ayala, la colonia 10 de abril y paseos de Ayala.

Zona Metropolitana de Cuernavaca: Grado de marginación urbana por AGEB, 2010



Fuente: CONAPO-INEGI, 2010

Los municipios correspondientes a la zona metropolitana de Cuernavaca se pueden observar en la tabla 3.1 dentro de los cuales se puede notar con la imagen anterior que es en la periferia donde existe un grado de marginación mucho mayor, como es común en la metropolitanización de las ciudades y generalmente corresponde a personas provenientes de comunidades vecinas que se establecen en la periferia en busca de mejores condiciones de vida, o en el anhelo de mantener una vida urbana de mejor calidad tal como se les presenta en los diferentes medios de comunicación.

Tabla 4.0 Municipios que comprenden la Zona Metropolitana de Cuernavaca

Municipios		Población por municipio
1	Cuernavaca	349102
2	Emiliano Zapata	69064
3	Huitzilac	14815
4	Jiutepec	181317
5	Temixco	98560
6	Tepoztlan	36145
7	Xochitepec	53368

Fuente: elaboración propia con datos de INEGI, 2010.

Aunque como ya se ha mencionado la zona metropolitana de Cuernavaca desempeña un papel muy diferente a la de Cuautla, se torna fundamental para comprender los procesos urbanos en Morelos, puesto que, si bien Cuautla tiene un alcance territorial mayor en la parte oriente en aspectos agrícolas y de comercio (Nuñez, 2007: 148), Cuernavaca lo tiene el poniente con un enfoque más industrial y de servicios. Uno de los papeles principales que presenta Cuernavaca para todo el estado es la oportunidad educativa que ofrece, representado en primer plano por la Universidad Autónoma del Estado de Morelos (UAEM), campus Chamilpa, sede que mantiene mayor disponibilidad de licenciaturas e ingenierías (UAEM, 2018).

La importancia que tiene la Zona Metropolitana de Cuernavaca no solo se establece dentro del estado de Morelos, sino para algunas ciudades de Guerrero, puesto que gran cantidad de población económicamente activa en la ciudad proviene de tal estado, debido entre otros factores a la facilidad de traslado y cercanía que representa por la Autopista del Sol, principal medio de comunicación carretero entre CDMX y Acapulco. La zona metropolitana se concentra a partir de las principales poblaciones que se tienen en los municipios que la componen y a lo largo de las principales vías de comunicación y centros de trabajo, por ende, el

uso del suelo y el espacio ha tenido una transformación importante en diferentes etapas a partir de la década los sesenta.

De esta manera Cuernavaca desde los años sesenta ha representado para CDMX y algunas ciudades principales de Guerrero un campo fértil de trabajo, lugar ideal donde se puede tener la tranquilidad del campo, pero también el sustento diario. La primera etapa del crecimiento poblacional a gran escala dentro de los municipios de la Zona Metropolitana de Cuernavaca se tiene desde el establecimiento del Centro Industrial del Valle de Cuernavaca (CIVAC), para lo cual dentro del área donde se estableció, perteneciente al municipio de Jiutepec se realizó una planeación urbana. De tal manera que se pudiera conformar una nueva colonia para los mismos trabajadores del centro industrial, el cual fungió como el detonador en el crecimiento poblacional de los municipios, cambiando el uso de la tierra de muchas zonas aun agrícolas para aquella época a industrial, comercial y habitacional (Sámano & Rodríguez, 2015: 6).

La siguiente etapa importante en el crecimiento acelerado de la zona fue por el terremoto de 1985 que sacudió el centro del país, por lo cual se dio un movimiento poblacional de CDMX hacia ciudades cercanas, puesto que, la pérdida de viviendas y edificios requería reubicación inmediata, fue así como se urbanizaron zonas periféricas de la propia capital del estado y los demás municipios conurbados, a partir de diferentes órdenes socioeconómicos. Ejemplo de estos complejos se pueden observar en Torres de CIVAC, Tejalpa, municipio de Jiutepec, que consiste en edificios organizados en departamentos por niveles y con áreas propias de recreación y esparcimiento. Actualmente existe un descuido en la imagen, pero permanecen siendo de un alto valor monetario.

Otro ejemplo en territorio cuernavaquense lo representa la colonia Del Bosque, esta última está habitada por personas de un nivel socio económico medio-alto, a través de residencias con amplios jardines y calles abiertas de bajo tránsito vehicular. Sea el nivel social que sostengan las colonias creadas a partir de la movilidad poblacional a mediados de la década de los ochenta, representaron otra

etapa importante en la conurbación de los municipios que componen la Zona Metropolitana de Cuernavaca.

La configuración general entonces de la zona metropolitana de Cuernavaca se articula a partir de las principales vías carreteras que la atraviesan, primeramente, por la Autopista del Sol, la cual ha colocado a toda la zona como un punto importante de descanso entre algunas playas de Guerrero y la cercanía con la CDMX, incluso para otras ciudades como Puebla y el resto de Morelos. Por otro lado, la mayor carga poblacional se da a partir de la creación de CIVAC y más tarde con el establecimiento de colonias formadas por personas afectadas ante el terremoto de 1985 en CDMX, cambiando el uso agrícola de muchas zonas por habitacional y de servicios. Tales factores, aunado con la dinámica económica local de desarrollo, permitieron que la Zona Metropolitana de Cuernavaca se conformara de manera concentrada más allá de los límites municipales.

Como conclusión de este apartado se tiene que las dos zonas metropolitanas de Morelos mantienen un papel principal en diferentes campos sobre toda la región y aún más allá de los límites estatales. Por un lado, la de Cuautla conserva la dinámica económica a base del comercio de productos agrícolas en más de la mitad del estado, misma que permite un intercambio no solo de bienes, sino de ideas y formas de vida. Sin embargo, la de Cuernavaca mantiene la zona industrial más importante del estado (CIVAC), puesto que mantiene mayor relación con la CDMX, la única ciudad de México considerada como World City, ideas que se forjan además por las principales universidades del estado con sede en Cuernavaca y su zona metropolitana.

Toda la dinámica desarrollada entre las dos zonas metropolitanas del estado de Morelos ha ocasionado diversos fenómenos, entre ellos como resultado inmediato de un sistema capitalista se encuentran las diferencias en el nivel socio económico de las familias, por ende, se pueden apreciar contrastes urbanos muy marcados entre una región y otra, incluso dentro de las mismas ciudades. Los procesos presentes en el desarrollo urbano reflejan claramente la disparidad social y económica, que forman parte del proceso evolutivo de los asentamientos urbanos.

En consecuencia, de la dinámica urbana, política y económica presente en el estado de Morelos a través de agentes de carácter global se abre paso a una serie de fenómenos creadores de abismos entre grupos sociales definidos por el poder y este por dinero.

Bibliografía

Reyes, A., (2013) *Homero en Cuernavaca*. Universidad Autónoma de Nuevo León, Ediciones del Festival Alfonsino, México.

Johansson, P., (1995) “La gestación mítica de México-Tenochtitlan” en *Estudios de Cultura Náhuatl*, México, Universidad Nacional Autónoma de México, Instituto de Investigaciones Históricas, v. 25, p. 95-130.

Granados, F., (2007) *El equinoccio en el cerrito*. UAQ, primera edición, marzo 2007, México.

García, A., (1992) “El poblamiento de México en la época de contacto” en *Mesoamérica*, Vol. 24, diciembre, Venezuela, pp. 239-296.

García, A., (2006) *Pasaje mítico y paisaje fundacional en las migraciones mesoamericanas*. Facultad de arquitectura, UAEM, México.

Elliot, J., (1966) *La España Imperial 1469-1716*. Editorial Vicens-Vives, España.

Zapata vive (2009) Documental dirigido por Guellburt Matias, USA/México, History Chanel Latin America LLC (AVI).

Martínez, J. & Aguilar, E., (2014) *El marco constitucional del Derecho Agrario*, Procuraduría agraria, SEDATU, México.

Sagaón, R., (1988) *Lucio Blanco y el plan de borregos*, UNAM, Instituto de Investigaciones Jurídicas, México.

Martínez, B., (2010) “Los principios agraristas de la Revolución y trascendencia del Derecho Mexicano” en *La revolución mexicana a 100 años de su inicio, pensamiento social y jurídico*, UNAM, primera edición, México.

Campos, M., (2003) *La expansión de los fraccionamientos en un espacio rural, el caso de Oaxtepec, Morelos*. Tesis de licenciatura. México, UAEMI.

Meyer, J., (1986) *Haciendas y ranchos, peones y campesinos en el porfiriato. Algunas falacias estadísticas*. Colegio de Michoacán, México.

Montiel, A., et. al. (2011) *Estructura socio económica de México I*. Cobach, México.

Bahena, G., & Gallardo, C., (2012) *Morelos, la entidad donde vivo*. SEP, México.

Reynoso, I., (2006) *Hacienda y azúcar en Morelos: examen de investigaciones y debates*. Senado de la Republica, México.

Marini, R. (1996) “Procesos y tendencia de la globalización”, en *La Teoría Social Latinoamericana. Cuestiones contemporáneas*. México, UNAM-El Caballito, Tomo 4.

Harvey, D. (2005) “El “nuevo” imperialismo: acumulación por desposesión”, en *Social registre 2004*, (enero 2005). Buenos Aires: CLACSO, 2005.

Ordoñez, S., (2002) La nueva industrialización en Morelos. Evidencia empírica y elementos teórico-metodológicos para el estudio de la industrialización regional, CRIM-UNAM-UAEM-Campus Oriente.

Valenzuela, A. (2013) “Dispositivos de la globalización: la construcción de grandes proyectos urbanos en Ciudad de México”, *en* *Eure*, vol. 39, no. 116, enero, pp. 101-118.

De Mattos, C., (2001) “Movimientos del capital y expansión metropolitana en las economías emergentes Latinoamericanas”, *en* *Revista de estudios regionales*, no. 60, pp. 15-43.

Unikel, L., (1968) “El proceso de urbanización en México: distribución y crecimiento de la población urbana”, *en* *Demografía y economía*, Vol. 2, No. 2, pp. 139-18.

Sámano, L., & Rodríguez, M., (2015) “Metropolitización y región periurbana en Morelos”, AMECIDER – CRIM, UNAM.

INEGI, (2004) *Delimitación de las zonas metropolitanas de México*, secretaria de desarrollo social, consejo nacional de población, Instituto nacional de estadística, México.

Smith, (1999) “Excavations of Aztec urban houses at Yautepec, Mexico“, *en* *Latin America Antiquity*, vol. 10, No. 2.

UAEM, (2017) Historia de la UAEM, en línea, disponible en: (<http://www.uaem.mx/vida-universitaria/identidad-universitaria/historia-de-la-uaem.php>). Accesado el 26 de abril de 2017).

Álvarez, S.,(2007) “Plan de desarrollo municipal” en *Periódico oficial de Morelos Tierra y Libertad*. Cuernavaca, Mor., a 11 de Julio de 2007.

Sánchez, V., (2006) “Ejidotes Urbanizados de Cuernavaca” en *Identidad y Territorio*. México, año 1, numero 1, septiembre.

Nuñez, L. & Corona, R., (2007) La movilidad interurbana entre las ciudades de México y Cuautla, UNAM, México.

UAEM, (2018) *Admisión y oferta*. Disponible en: <http://www.uaem.mx/admision-y-oferta/nivel-superior/>

Fernández, F. & Urquijo, P., (2006) “Los espacios de pueblos de indios tras el proceso de Congregación, 1550-1625” *en* *Investigaciones Geográficas*, instituto de Geografía, UNAM, Numero 60, pp. 145-158.

Gawc, (2010). Globalization and World Cities Research Network. (En línea). Londres, disponible en: <http://www.lboro.ac.uk/gawc/>

III. Conformación de la estructura urbana y social de Yautepec de Zaragoza.

3.1 Introducción

La comunidad de Yautepec, se localiza al norte del estado de Morelos, con una latitud norte de 18°53' y 99°04' de longitud este, a una altura de 1,210 metros sobre nivel del mar (Inafed, 2017), características que han favorecido su crecimiento debido a la cercanía que presenta con la ciudad de México (CDMX), la principal ciudad del país, así como con Cuernavaca y Cuautla, ciudades principales del estado de Morelos; las condiciones geográficas que presenta también favorecen su clima y la abundancia de recursos naturales. Todos estos elementos le han permitido involucrarse dentro de una dinámica económica importante como parte de la Zona Metropolitana de Cuautla, por ende, existe una constante transformación del espacio urbano que ha resultado en importantes cambios dentro de su estructura social.

Como ya se ha hablado en capítulos anteriores, Morelos ha sufrido importantes cambios a través de los siglos en los cuales el ser humano ha hecho presencia en dicho territorio, por lo cual la comunidad de Yautepec mantiene una herencia cultural conformada por las diferentes ideologías de los grupos mantenidos bajo sus límites. La importancia como asentamiento humano se remota desde tiempos prehispánicos, debido a su riqueza natural, elemento fundamental en la comprensión de su morfología y evolución urbana, prueba de ello lo representa la zona arqueológica (palacio o tecpan) localizada al poniente de la comunidad. En el análisis de la evolución urbana de la comunidad de Yautepec se han considerado algunas etapas importantes, las cuales se han comportado como parteaguas en el proceso de crecimiento de la comunidad.

Una etapa es el *periodo prehispánico* debido a la importancia que tomo el territorio que corresponde actualmente a la comunidad de Yautepec dentro de los asentamientos precolombinos. La siguiente considera la *época colonial*, la cual representó la unión de dos culturas, hecho trascendental puesto que reconfiguró todo el territorio; por consiguiente, estas dos etapas mencionadas son la base para comprender la siguiente parte de este análisis. Correspondiente a los

procesos actuales de urbanización y flujo económico de la comunidad inmersa en un contexto metropolitano, para lo cual en este estudio se han considerado dos fases: la *primera* tiene que ver con la *introducción de ideas de carácter global* dentro de la comunidad en un contexto regional megalopolitano y *finalmente* el análisis de urbanizaciones cerradas como *resultado* de las diferentes *etapas en la historia* de Yautepec.

3.2 Conformación de los primeros barrios

En la comprensión de los primeros barrios conformados dentro de la actual comunidad de Yautepec, es necesario tomar en cuenta los asentamientos prehispánicos y los puntos más sobresalientes del mismo. En este sentido, de acuerdo con los registros que se tienen a la llegada de los españoles, la región correspondiente a los tlahuicas estaba sometida al imperio azteca, por lo cual el asentamiento comprendido dentro del actual Yautepec rendía tributo a los mexicas (Vega, 2007:6). De este modo, el esplendor de la zona se remonta a la época del dominio olmeca (Yautepec de Zaragoza, 2013: 23), quienes fueron los primeros que conformaron ciudades y centros religiosos.

En el periodo correspondiente a la llegada de los españoles, la ciudad se componía de varios palacios o tecpan, de lo cual se sabe tal como lo afirma Vega (2008: 4), en los resultados de su investigación arqueológica sobre Yautepec que en ellos “habitaban los gobernantes, diversas plataformas piramidales que sostenían templos, numerosas plazas, unidades habitacionales y casas aisladas”. Es a partir de tal configuración encontrada por los españoles, que se pueden tener indicios de la conformación primaria del urbanismo actual de la comunidad; tendiendo como una de las iniciales referencias que se tienen sobre la vivienda es precisamente lo que se encuentra en la cita anterior, refiriéndose a la vivienda como casas aisladas.

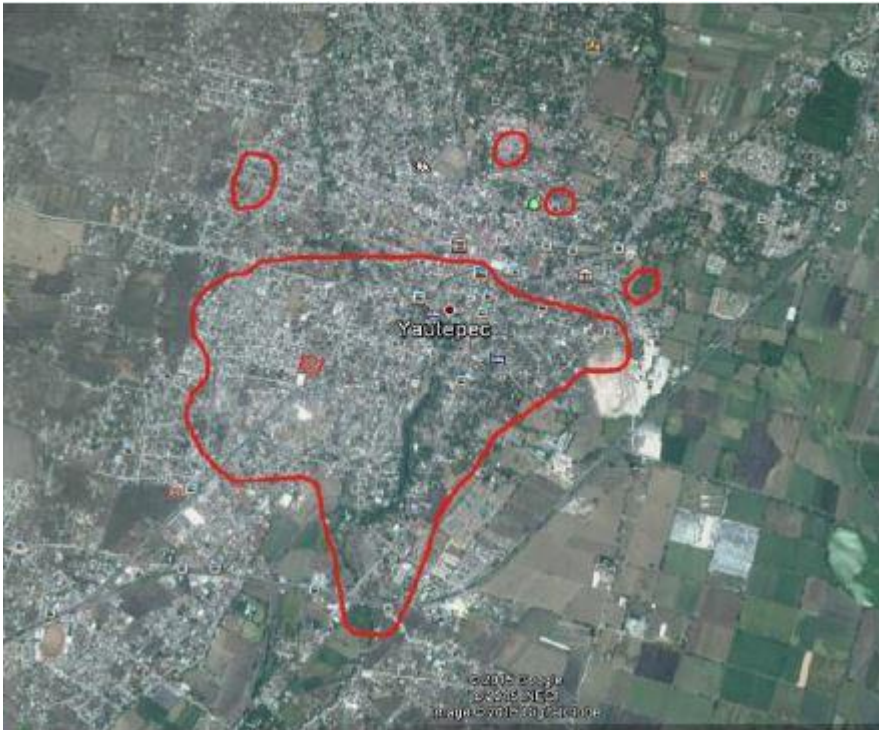
Sin embargo, también se hace mención de unidades habitacionales, es decir, en dicho plano se podría comprender una configuración muy similar a las ciudades modernas, donde se mantienen iconos como palacios y templos que representan una gran relevancia histórica o religiosa junto a plazas y jardines, elementos

presentes en el Yautepec prehispánico tal como se hace mención. A la llegada de los españoles debido a los motivos imperialistas que sostenían la mayor parte de las ciudades prehispánicas fueron destruidas. Esto es importante destacar que algunos elementos, de acuerdo con los escritos de “Relaciones Geográficas” fueron reutilizados para la construcción del nuevo asentamiento colonial, en palacios y templos cristianos (Vega, 2008: 3).

Es así como actualmente los vestigios más sobresalientes corresponden al tecpan o palacio que se mantuvo a través de las diferentes etapas de dominio bajo las que estuvo la región. En la imagen 1.1, se puede apreciar su localización, así como la de la urbe prehispánica tal como la encontraron los españoles, datos que se pueden conocer gracias a las investigaciones del Dr. Michael Smith (1992: 1), dentro de las cuales en sus resultados finales se pudieron conocer las dimensiones de un importante asentamiento en la época del poderío azteca, tal como el mismo lo describe en su reporte:

The site, at the edge of the modern town of Yautepec consists of a large palace structure and 30 hectares of adjacent fields with traces of house remains. This is one of the only areas of a major Aztec city anywhere in central Mexico where a district of houses is available for excavation. (Smith, 1992: 1)

Imagen 23.0 Localización del palacio o Tecpan en Yautepec.



Fuente: vista área de google earth, con elaboración a cargo de Teresa Ontiveros Ortiz a través de datos del doctor Smith.

Con base en lo anterior, es posible tener una mayor comprensión en la configuración urbana de Yauhtepec, puesto que tal como se aprecia en la imagen, existe una correspondencia entre la urbe moderna y la ciudad prehispánica que encontró Smith. A pesar de ello, el centro de la ciudad actual no mantiene una cercanía importante con el palacio, debido a la refundación a cargo de los españoles. Sin embargo, este hecho podría estar relacionado con elementos aun no descubiertos bajo la plaza principal, debido a que los nuevos conquistadores mantenían como objetivo desaparecer todo punto de identidad que permitiera a los indígenas reunificarse en su contra, plantando sus templos y palacios por encima de los prehispánicos.

Por otra parte, Smith menciona que la región siempre mantuvo una alta densidad de población, alrededor de 140 personas por kilómetro cuadrado, de lo cual Yauhtepec a la llegada de los españoles contaba con una población aproximada de 11500 habitantes, lo cual permitió, aunado con una actividad agrícola intensa, sostener un constante cambio y una relevancia considerable del asentamiento

dentro de la región (1999: 134). Hay que sumar a lo anterior, la descripción general que se ha encontrado sobre la forma de la vivienda que se basaba en patios y jardines, algunos de los cuales eran meramente residencias de los emperadores aztecas, dichos sucesos y características representaron el motor de vida de la zona.

A partir de los resultados en las investigaciones de Smith y Vega, es posible entender más a fondo la configuración urbana y social del asentamiento actual; puesto que no resulta raro entender como los yautepequenses aceptan el establecimiento de población externa con fines vacacionales, fenómeno presente desde tiempos prehispánicos, resultando en una concepción espacial de su comunidad muy similar a través de la historia. Donde no solo se acota el espacio a ser usado por los habitantes locales, sino por personas externas mantenidas como población flotante, de manera más clara las características mencionadas del asentamiento prehispánico, tales como la densidad de población. El intenso uso agrícola, los jardines, los grandes patios y la población externa que mantenía una residencia de descanso; parecen describir el estado actual de la ciudad moderna.

Hasta este punto se conoce a grandes rasgos la conformación urbana de Yautepec desde la época prehispánica, iniciada por los olmecas hace aproximadamente 3000 años, más tarde reconfigurada por los tlahuicas sobreponiendo construcciones sobre las ya existentes (Vega, 2007: 6). Por último, dentro del esplendor prehispánico fueron los aztecas quienes dominaron la región y usaron a Yautepec como lugar de descanso y esparcimiento además de la producción agrícola que en ningún periodo se perdió. Es entonces cuando se conoce la correspondencia física entre la ciudad moderna y la prehispánica, así como, entre la idiosincrasia actual de los habitantes tradicionales y el mundo prehispánico, a modo de herencia cultural. A dicho concepto, se le tiene que sumar la herencia española iniciada en la época de contacto y la síntesis dada (Kubler, 1964: 48) a través del México independiente.

La siguiente parte corresponde al análisis de los barrios establecidos a la llegada de los españoles; algunos de los datos primarios que se conocen se pueden

encontrar a través de las haciendas, puesto que como ya se ha recalado varias veces a través de este estudio, es la riqueza natural la propiciatoria de los asentamientos humanos. De esta manera cuando los españoles reconocen la fertilidad de la tierra, la abundancia de recursos naturales, y el clima favorable para el crecimiento de las plantas, fundaron haciendas azucareras o productoras de algodón (Inafed, 2017: 31). Una fuente importante para reconocer la configuración interna de la vivienda a partir de la colonia lo representa El Zarco¹⁷, novela en la cual se plasmó vida e imagen del pueblo de Yautepec.

La descripción hecha dentro de El Zarco tiene que ver con viviendas de adobe y teja, dentro de grandes predios con huertos de naranjos, limones, cafetales, pomarrosas, ciruelos, aguacates, y otra gran variedad de árboles frutales (Altamirano, 2009: 5). Este lugar presentaba una relativa cercanía a las haciendas; la cantidad de huertos y vegetación por los cuales es conocido Yautepec desde tiempos prehispánicos es gracias a su clima cálido subhúmedo aunado a la gran cantidad de horas con sol. Tales características han sido en todos los tiempos el motivo por el cual se han mantenido residencias de descanso dentro de sus límites. Por ejemplo, como se menciona textualmente en el siguiente fragmento tomado de la novela de El Zarco, se menciona la forma de ser de los pobladores, pudiendo notarse la similitud con los rasgos actuales.

De cerca, Yautepec presenta un aspecto original y pintoresco. Es un pueblo mitad oriental y mitad americano. Oriental, porque los árboles que forman ese bosque de que hemos hablado son naranjos y limoneros, grandes, frondosos, cargados siempre de frutos y de azahares que embalsaman la atmósfera con sus aromas embriagadores. Naranjos y limoneros por donde quiera, con extraordinaria profusión. Diríase que allí estos árboles son el producto espontáneo de la tierra; tal es la exuberancia con que se dan, agrupándose, estorbándose, formando ásperas y sombrías bóvedas en las huertas grandes o pequeñas que cultivan todos los

¹⁷ Novela escrita por Ignacio Manuel Altamirano, de 1986 a 1988, publicada en el año 1901, la historia se basa en una joven enamorada de un bandido al cual le apodan "El Zarco", los cuales pasan una serie de sucesos que terminan drásticamente con la muerte.

vecinos, y rozando con sus ramajes de un verde brillante y oscuro y cargados de pomos de oro los aleros de teja o de bálago de las casas. (Altamirano, 2009: 5).

La población es buena, tranquila, laboriosa, amante de la paz, franca, sencilla y hospitalaria. Rodeada de magníficas haciendas de caña de azúcar, mantiene un activo tráfico con ellas, así como con Cuernavaca y Morelos, es el centro de numerosos pueblecillos de indígenas, situados en la falda meridional de la cordillera que divide la tierra caliente del valle de México, y con la metrópoli de la República a causa de los productos de sus inmensas huertas de que hemos hablado. (Altamirano, 2009: 6).

En la línea de la intervención española la construcción de la iglesia de La Asunción de la virgen en 1567 a cargo de los frailes dominicos pudo haber fungido como uno de los parteaguas principales en el establecimiento de viviendas de manera concentrada y no de forma extendida como era común en los asentamientos indígenas. Tal como lo menciona García (1992: 244) en su artículo sobre las nuevas formas de urbanización a partir de la llegada de los españoles, haciendo referencia al despojo de tierras a cargo de indígenas por medio de diferentes leyes, forzando a los pobladores nativos a concentrarse alrededor de plazas, y templos cristianos ya dentro de una traza reticular de acuerdo a la siguiente cita:

Al conocer los patrones socioculturales que impedían a los indígenas asentarse en densidades acordes con la geometría del diseño reticular, los españoles radicalizaron las prohibiciones sobre el particular. En numerosos casos, y como resultado de ventas fraudulentas o forjamiento de títulos de propiedad, los pueblos de indios no tuvieron otra alternativa que la de compactarse alrededor de la plaza y ceder extensiones de terreno antaño destinadas a milpas o campos de cultivo distribuidos de acuerdo con el sistema patrilocal de familias extendidas. (García, 1992: 244).

El concepto de “sistema patrilocal de familias extendidas”, al cual hace referencia García resulta muy interesante en la comprensión urbanística del mundo

prehispánico yautepequense, en el margen de las residencias ajardinadas aztecas mantenidas sobre el territorio en estudio, así como los grandes huertos. Características que se redujeron en gran manera al concentrarse, dentro de ello es necesario considerar que las familias indígenas no siempre ocupaban los primeros predios alrededor de las plazas o iglesias, sino eran los propios españoles jefes a cargo del poblado los que se posicionaban en mejores sitios, en muchos casos como en la recién fundada ciudad de México los grupos indígenas se apiñaban en barrios de alta densidad con malas condiciones de planeación (Kubler, 1982: 79).

En referencia a los pueblos como Yautepec, se tiene que tomar en cuenta otros elementos como las haciendas y los pueblos de indios, estos últimos mantenían una organización donde se les concedía a comunidades indígenas cierta cantidad de tierras y una organización a cargo de los habitantes locales. Estas comunidades mantenían sus propios cabildos, en este sentido el asentamiento urbano mantenía una traza regular reticular, con una plaza y el templo cristiano, puesto que uno de los principales objetivos al ser organizados de esta forma era evangelizar y mantener un enlace de dialogo entre las autoridades españolas y los indígenas (Tous, 2009:71). Solo dentro de este concepto estructural de los pueblos de indios se mantenía una posición diferente en cuanto a los principales predios alrededor de la pequeña plaza, ocupados por los propios indígenas.

Sin embargo, Yautepec no se fundó totalmente como un pueblo de indios, puesto que mantenía dos haciendas principales: Cocoyoc y Atlihuayan, de esta manera era común mantener a cierta cantidad de la población indígena dentro o en las afueras del poblado para realizar los trabajos más pesados. Posiblemente, la reconfiguración del nuevo asentamiento español, los lugares junto a las plazas o céntricos hayan sido ocupados por peninsulares y criollos; y por el otro lado, los barrios de indígenas pudieran haberse mantenido en los alrededores tal como hace la descripción de Altamirano dentro del cuerpo de El Zarco ...Yautepec “es el centro de numerosos pueblecillos de indígenas” (Altamirano, 2009: 6).

Aun con las características anteriormente mencionadas, la organización primaria de Yautepec, a diferencia de la ciudad de México, no existían las mismas condiciones de apiñamiento dentro de los asentamientos indígenas, puesto que la tradición de mantener grandes predios ajardinados se ha mantenido a través de todas sus etapas urbanas, como se ha mencionado anteriormente. Dentro de ello, es importante mencionar que los despojos de tierras de cultivos a manos de los pueblos de indígenas, por parte de las haciendas hasta antes de la revolución mexicana no tuvieron una afectación tan directa sobre la traza urbana de las comunidades como Yautepec, por lo tanto, no se han tomado en cuenta a fondo para este apartado.

Se puede concluir que la organización de los primeros barrios en Yautepec mantuvo una relación directa con el asentamiento indígena presente a la llegada de los españoles, los cuales tomaron como base la distribución y organización original, estructurada a través de grandes jardines y espacios abiertos donde se asentaban las principales familias de manera extendida. Más tarde, ante la fundación de pueblos y ciudades coloniales fueron obligadas a concentrarse dentro de una traza reticular en la periferia de la comunidad perteneciente a peninsulares o criollos, formando en ambas partes un aspecto ajardinado de la zona y de buen clima. Por último, una de las características que hay que resaltar en la comprensión de los fenómenos actuales presentes en la comunidad es la persistencia de utilizar la región como lugar de descanso para los habitantes del valle de México desde tiempos prehispánicos hasta la actualidad.

3.3 Estructura de sus costumbres y tradiciones.

Durante el carnaval, en el mes de febrero, comienza la época de secas. Antes de ella, tocan tres días de alegría desbordante. Los festejos carnavalescos más coloridos son los de Tepoztlán, Yautepec y Tlayacapan. Tras el carnaval no hay trabajo agrícola en las tierras temporales, hay que irse a la zafra o dedicarse a comerciar el grano almacenado, las frutas y las artesanías. Inafed (2017)

A partir de la cita anterior, se puede tener una comprensión mayor de la estructura de las tradiciones principales en Yautepec, las cuales se entrelazan con las fiestas de otros pueblos identificados a través de lazos familiares y de amistad por sucesos históricos desde tiempos prehispánicos. Los elementos necesarios para la grandeza de las fiestas que se llevan a cabo tienen que ver con la alegría de la gente, la fertilidad de la tierra, el buen clima, las condiciones geográficas que permiten tener abundancia de agua, así como la necesidad del intercambio de productos de la región; a raíz de esto la población se prepara con semanas de anticipación para poder descansar y divertirse en los días de fiesta, lo cual significa la participación de toda la familia, desde los niños hasta los abuelos.

La importancia de las festividades y tradiciones tomadas sobre Yautepec cobran relevancia cuando se observa su preeminencia dentro del establecimiento de las relaciones interpersonales, las cuales marcan la diferencia entre la ciudad abierta y los fragmentos vallados¹⁸. Una de las primeras formas en que las festividades logran establecer vínculos entre las personas de la comunidad es a partir de la participación e identidad como parte de la tradición, es decir, por ejemplo, si se pregunta a un grupo de jóvenes establecidos en otra ciudad¹⁹, pero con origen yautepequense, acerca de los atractivos de su comunidad, existe una coincidencia a la mención de sus festividades.

Dicho fenómeno se puede encontrar entre los jóvenes estudiantes de la Universidad Autónoma del Estado de Morelos (UAEM), lugar donde coinciden personas de todo el estado y aun de Guerrero, México, CDMX y Puebla, puesto que a pesar de tal diversidad los provenientes de Yautepec forman grupos de ayuda entre sí, ya sea en actividades escolares o en necesidades imprevistas. De esta manera, es como se mantiene una identidad y, por consiguiente, el establecimiento de lazos sociales a través de la idea incluyente dentro de una festividad, permitiendo la formación de uno de los niveles más fuertes dentro de su

¹⁸ La afirmación se basa en la baja convivencia que se puede establecerse dentro de un espacio vallado, el cual queda fuera del contexto local.

¹⁹ El grupo de jóvenes mencionados se conformó de estudiantes de la UAEM, los cuales mantenían una primera residencia en la comunidad de Yautepec, su lugar de origen.

estructura social, puesto que los lazos establecidos van más allá de los familiares, tal como afirma Durkheim en la siguiente cita:

Todo nos conduce, pues, hacia la misma idea: los ritos son, ante todo, los medios por los que el grupo social se reafirma periódicamente ... Hombres que se sienten unidos, en parte por lazos de sangre, pero aún más por una comunidad de intereses y tradiciones, se reúnen y adquieren conciencia de su unidad moral. (Durkheim, 1982: 360, citado en Homobono, 1990: 45)

Por otro lado, las formas dentro de las fiestas por lo que se establecen vínculos entre los habitantes yautepequenses, lo representa la misma facilidad que se tiene en el acto mismo del evento, ya sea con el baile o el canto, puesto que la convivencia se da en un mismo espacio a partir de un contacto directo entre los que participan. Así mismo, los grupos de amistad que se tienen forman nuevos lazos entre personas, debido a la costumbre de presentarse unos con otros en el caso de no mantener aun simpatía o de ser nuevos dentro del grupo. Una de las principales festividades donde se puede apreciar el fenómeno es el carnaval, tradicional no solo en Yautepec, sino en varias comunidades de Morelos.

Para poder comprender más a fondo, se hará un pequeño análisis a través de las diferentes escalas de participación de la población dentro del carnaval en el baile de los chinelos realizado por las calles de la comunidad. Para lo cual existen del total del grupo de personas presentes, diferentes posiciones manteniendo influencia y participación distinta dentro del evento, esto con base en el análisis realizado en campo²⁰, durante la celebración del carnaval realizado en el mes de marzo de 2017. Se comprende entonces que la estructura se compone de lo siguiente:

1. Espectadores: personas que solo observan desde las banquetas a los bailantes y el desfile en general.
2. Músicos: encargados de tocar los instrumentos durante el carnaval.

²⁰ Los trabajos de campo se realizaron en el mes de marzo de 2017, durante el carnaval de Yautepec, además de observaciones previas hechas en el carnaval de Tepoztlán en el mes de febrero en años anteriores.

3. Chinelos con traje: corresponde a individuos disfrazados con un traje especial tradicional, propios de los carnavales, ver imagen 2.1.

Imagen 24.0, trajes de chinelo usado en Yautepec, Morelos.



Fuente: Morelos turístico.com.


4. Bailantes principales: son las personas posicionadas dentro del desfile de chinelos, justo detrás de los chinelos con traje.

5. Bailantes secundarios: corresponden a aquellas personas dentro del desfile más alejadas de la música, los cuales no mantienen tan fielmente la danza.

6. Autoridades de gobierno o religiosas: encargados de mantener el orden dentro del desfile y su recorrido, normalmente ocupan la primera posición.

La estructura anterior se presenta en el diagrama 1.0, donde se exhibe la distribución de cada uno de los participantes en el baile del chinelo (Ver diagrama 1.0).

Diagrama 1.0 Estructura en el baile de chinelos, Yautepec (Morelos).



Fuente: elaboración propia con datos obtenidos en trabajo de campo de febrero a marzo de 2017.

A partir del diagrama anterior, es posible sentar algunas observaciones que permiten establecer la importancia de estas fiestas en la configuración de relaciones sociales. Una de las primeras reflexiones que hay que mencionar corresponde al grupo de espectadores y los bailarines, los cuales se componen de personas propias de la comunidad además de individuos provenientes de comunidades cercanas de Cuernavaca, Cuautla y CDMX. En el caso de las personas que vienen de comunidades cercanas mantienen lazos familiares en algunos casos y, en otros, de amistad de mucho tiempo, formando una red de identidad entre los pueblos de la región.

Por otro lado, de acuerdo a lo que ya se ha mencionado sobre el establecimiento de nuevos lazos de amistad entre personas que no se conocían o no mantenían una simpatía directa dentro del círculo social, es posible determinar a través de un modelo ejemplo con base en observaciones de campo realizadas como se mencionó con anterioridad en los meses de febrero y marzo, compuesto por ocho personas que se reúnen en alguna calle de la comunidad de Yautepec, o en cualquier espacio público para participar como bailarines dentro de los chinelos en el carnaval. De las ocho personas, cuatro no se conocen, ni mantienen relaciones de amistad, puesto que la reunión se dio a partir de cuatro amigos de diferente colonia, los cuales cada uno invito a su vez a otro amigo. Una vez reunidos se presentan, participan del baile y finalmente toman alguna bebida de las

tradicionales de la comunidad, agregando finalmente al grupo otras cuatro personas.

Lo anterior es un supuesto promedio, pero existen otras situaciones donde la probabilidad de formar relaciones de amistad es mayor, de acuerdo a lo observado en campo en los estudios realizados en los meses de febrero y marzo. De esta manera, si se hiciera un cálculo dividiendo tan solo a los bailantes del esquema 1.0 en grupos de ocho personas, de tal manera, que se establezca el caso ejemplo de las nuevas amistades presentado anteriormente, se tendría como resultado un establecimiento de 40 nuevas relaciones de amistad, en un solo evento. Si a partir de los datos anteriores se considera el cálculo, pero ahora con el total de las 94 fiestas llevadas a cabo a lo largo de todo el año, mismas que se pueden apreciar en la tabla 1.0, considerando un promedio de 40 nuevas relaciones de amistad por fiesta se tiene un establecimiento total de 3760 nuevas relaciones de amistad.

Tabla 5.0, Fiestas tradicionales en Yautepec (Morelos).

FECHA	FESTIVIDAD	COLONIA
1-3 DE DICIEMBRE	SEÑOR DE EXPIRACIÓN	COCOYOC CENTRO
6 DE ENERO	REYES	LAZARO CARDENAS
12 DE ENERO	VIRGEN DE GUADALUPE	BARRIO DE IXTLAHUACAN
2 DE FEBRERO	VIRGEN DE LA CANDELARIA	V. ESTRADA CAJIGAL
5 DE FEBRERO	SAN FELIPE DE JESUS	HUIZACHERA
24 DE FEBRERO	DÍA DE LA BANDERA	24 DE FEBRERO
24 DE FEBRERO	FIESTA DE LA SANTA CRUZ	ALEJANDRA
19 DE MARZO	SAN JOSE	BENITO JUAREZ
19 DE MARZO	SAN JOSE	ALVARO LEONEL
19 DE MARZO	SAN JOSE	EL CARACOL
20-21 DE MARZO	CARNAVAL	FRANCISCO VILLA
20 DE ABRIL	SANTA INES	OACALCO
30 DE ABRIL	SANTA CATALINA DE SIENA	POBLADO SE ITZAMATITLAN
30 DE ABRIL	SANTA CATALINA DE SIENA	SANTA LUCIA
30 DE ABRIL	SANTA CATALINA DE SIENA	R. FLORES MAGON
2-3 DE MAYO	CELEBRACION DE LOS 40 AÑOS	ALEJANDRA
3 DE MAYO	DÍA DE LA CRUZ	BARRIO DE SANTIAGO
3 DE MAYO	DÍA DE LA CRUZ LA ERMITA	TABACHINES
5 DE MAYO	ANIVERSARIO DE LA COLONIA	5 DE MAYO
10 DE MAYO	VIRGEN MARIA	ATLIHUAYAN
15 DE MAYO	SAN ISIDRO LABRADOR	SAN ISIDRO

25 DE MAYO	SANTA CATARINA	IGNACIO BASTIDA
2 DE JUNIO	SAGRADO CORAZON DE JESUS	VICENTE GUERRERO
10 DE JUNIO	SEÑOR DE LAS MARAVILLAS	ITZTAMATITLAN
13 DE JUNIO	SAN ANTONIO PADUA	CAUDILLO DEL SUR
24 DE JUNIO	CELEBRACION DEL PATRON	BARRIO DE SAN JUAN
29 DE JUNIO	SAN PEDRO Y SAN PABLO	FELIPE NERI
25 DE JULIO	SANTO PATRONO	BARRIO DE SANTIAGO
25 DE JULIO	SANTIAGO APOSTOL	AMADOR SALAZAR
31 DE JULIO	SAN IGNACIO	IGNACIO ZARAGOZA
7 DE AGOSTO	VIRGEN DEL RAYO	LOMAS DEL REAL
15 DE AGOSTO	ASUNCION DE MARIA	BARRIO DE RANCHO NUEVO
30 DE AGOSTO	SANTA ROSA DE LIMA	SANTA ROSA
30 DE AGOSTO	SANTA ROSA DE LIMA	CAPULIN
13 DE SEPTIEMBRE	DIA DE LA COLONIA	13 DE SEPTIEMBRE
15 DE SEPTIEMBRE	EL GRITO	EL CARACOL
15 DE SEPTIEMBRE	FIESTAS PATRIAS	TEHUIXTLERA
25 DE SEPTIEMBRE	SEÑOR DE HUAUZOPAN	BARRIO DE IZTLAHUACAN
25 DE SEPTIEMBRE	SEÑOR DE HUAUZOPAN	OACALCO
29 DE SEPTIEMBRE	SAN MIGUEL ARCANGEL	AMADOR SALAZAR
29 DE SEPTIEMBRE	SAN MIGUEL ARCANGEL	DIEGO RUIZ
4 DE OCTUBRE	SAN FRANCISCO DE ASIS	OTILIO MONTAÑO
4 DE OCTUBRE	SAN FRANCISCO DE ASIS	FRANCISCO I. MADERO
6-7 DE OCTUBRE	VIRGEN DEL ROSARIO	OAXTEPEC
15 DE OCTUBRE	STA. TERESITA DE JESUS DE AVILA	TABACHINES
22 DE OCTUBRE	ANIVERSARIO DE LA COLONIA	HUIZACHERA
28 DE OCTUBRE	SAN JUDAS TADEO	CORRAL GRANDE
28 DE OCTUBRE	MAIZ	IGNACIO BASTIDA
4 DE NOVIEMBRE	SANTO PATRONO BARROMEIO	SAN CARLOS
11 DE NOVIEMBRE	SAN MARTIN CABALLERO	JOSE ORTIZ
22 DE NOVIEMBRE	SANTA CECILIA	JOVITO SERRANO
24 DE NOVIEMBRE	LA MAGNIFICA	LOMAS DEL POTRERO
25 DE NOVIEMBRE	SANTA CATARINA	IGNACIO BASTIDA
26-28 DE NOVIEMBRE	CRISTO REY	EL ZARCO
30 DE NOVIEMBRE	CARNAVAL	SANTA ROSA
2 DE DICIEMBRE	ANIVERSARIO DE LA COLONIA	EL ZARCO
8 DE DICIEMBRE	VIRGEN DE LA CONCEPCIÓN	JACARANDAS
11 Y 12 DE DICIEMBRE	VIRGEN MARIA	PARAISO
12 DE DICIEMBRE	VIRGEN MARIA	ALFREDO V. BONFIL
12 DE DICIEMBRE	VIRGEN MARIA	ALVARO LEONEL
12 DE DICIEMBRE	VIRGEN MARIA	BARRIO DE RANCHO NUEVO
12 DE DICIEMBRE	VIRGEN DE GUADALUPE	I. MANUEL ALTAMIRANO
12 DE DICIEMBRE	VIRGEN MARIA	APANQUETZALCO
12 DE DICIEMBRE	VIRGEN MARIA	LA JOYA
12 DE DICIEMBRE	VIRGEN MARIA	OTILIO MONTAÑO
12 DE DICIEMBRE	VIRGEN MARIA	SAN JUANITO
12 DE DICIEMBRE	VIRGEN MARIA	LA NOPALERA
12 DE DICIEMBRE	VIRGEN MARIA	LUCIO MORENO

12 DE DICIEMBRE	VIRGEN DE GUADALUPE	TEHUIXTLERA
12 DE DICIEMBRE	VIRGEN MARIA	OAXTEPEC
12 DE DICIEMBRE	VIRGEN MARIA	CORRAL GRANDE
12 DE DICIEMBRE	VIRGEN MARIA	POBLADO DE ITZAMATITLAN
12 DE DICIEMBRE	VIRGEN MARIA	JOSE ORTIZ
25 DE DICIEMBRE	SAN JUAN	BARRIO DE SAN JUAN
31 DE DICIEMBRE	SEÑOR DE EXPIRACIÓN	COCOYOC CENTRO
VARIABLE	SABADO DE GLORIA	BARRIO DE BUENA VISTA
VARIABLE	ASCENSIÓN DE JESUS	AMADOR SALAZAR
VARIABLE	SANTISIMA TRINIDAD	DIEGO RUIZ
SABADO DE GLORIA	CARNAVAL	COCOYOC CENTRO
SIGUIENTE VIERNES DEL 20 DE ABRIL	BRINCO DEL CHINELO	PALACIO DE OACALCO
PRIMER VIERNES DESPUES DEL MIERCOLES DE CENIZA	CARNAVAL DE YAUTEPEC	DELEGACIÓN CENTRO

Fuente: elaboración propia con datos de la Enciclopedia de los Municipios y Delegaciones de México.

Dicho lo anterior, es posible comprender la escala de las fiestas dentro de la configuración de la estructura social, puesto que son las que han permitido a través de la historia de las comunidades una identidad entre sus habitantes, misma que forja elementos tradicionales fundamentales como la ayuda mutua y la defensa de su territorio. Se entiende entonces que son las fiestas una especie de ritual, donde la sociedad local reafirma sus lazos de amistad, pero además conforman el momento adecuado en la integración de miembros nuevos a la comunidad, características que en las sociedades industriales y globalizadas no están presentes, tal como lo afirma Homobono en la siguiente cita:

De esta forma, la fiesta, el ritual, constituirían una reafirmación ritualizada (verdadera mise en scne social) de las relaciones sociales fundamentales. Estos mecanismos asegurarían, mediante su periódica reiteración, la relativa conservación de las sociedades tradicionales, en tanto que en las modernas sociedades industriales pierden grados de eficacia. (Homobono, 1990: 51)

Es así como se entiende que dentro de la composición de la estructura social de Yautepec existe una gran relevancia correspondiente a las fiestas y ritos llevados a cabo de manera comunal, puesto que es dentro de ellos donde se refuerzan las relaciones interpersonales existentes, aunque se forjan nuevos lazos de amistad entre aquellas personas que componen las nuevas generaciones de población en la comunidad. Llegados a este punto, se resume que el concepto de comunidad se establece cuando existe un origen de identidad o identitario común para un cierto grupo de personas, pero además se mantiene a través del tiempo con la presencia de eventos en espacios públicos, donde toda la población puede participar de alguna forma. Cuando esto no ocurre y la sociedad pasa a procesos mayores donde el individualismo se hace más presente deja de existir la comunidad.

3.4 Estado económico y social en la década de 1960-1970

Hasta este momento se ha mencionado la estructura social y urbana de la comunidad de Yautepec, a manera de comprender la situación social actual, pero además la razón por la cual se dio desde la década de los setenta un importante cambio en la morfología del poblado. La determinación de 1970 como la década de los cambios relevantes es a razón de la creación de fraccionamientos cerrados dedicados específicamente a personas provenientes de CDMX. Es decir, como lo afirma Campos (2003: 7) en un estudio que realizó sobre urbanizaciones cerradas en Oaxtepec, la población localizada en esta comunidad poseía un alto nivel económico, aunque estos primeros fraccionamientos no eran de gran tamaño como los actuales marcaron un parteaguas para el inicio de una nueva era en las formas de urbanización de Yautepec.

Es necesario entonces tener una comprensión sobre el estado social y económico de dichos años, lo cual abrió las puertas hacia una evolución urbana a gran escala de la región, pero especialmente de Yautepec. Uno de los primeros elementos necesarios para la introducción de personas dentro del estado tiene que ver con las autopistas, las cuales permitieron desde 1952 a partir de la apertura de los primeros tramos que comunicaban CDMX con Acapulco la exploración de los lugares más sobresalientes del estado de Morelos (Contreras, 2013:100). La

construcción de autopistas, a través de todo el estado, fue probablemente el mayor impulso que encaminó la región hacia el turismo, puesto que como se ha mencionado en los primeros capítulos de esta tesis, el estado se mantuvo aislado de los grandes cambios hasta la aparición de medios de comunicación.

Con establecimientos de las nuevas autopistas de cuota desde 1952, las autoridades y especialmente la empresa gubernamental encargada de los Caminos y Puentes Federales (CAPUFE), mantuvieron un enfoque y una propaganda dirigida a personas de alto nivel económico en la ciudad de México, dentro de la cual se promocionaba al estado como un lugar de descanso, donde se podía disfrutar de un clima trópico húmedo, ideal para nadar, tomar el sol y salir del estresante lugar de trabajo a tan solo 50 minutos dentro de las nuevas carreteras, de acuerdo a investigaciones y recopilaciones de periódicos de la época, incluso los empresarios hoteleros expresaron su ánimo, al haber mayores ingresos después de la construcción de la autopista (Contreras, 2013: 102).

Tras el gran impulso que representó la nueva autopista para la zona norponiente del estado, la promoción y el impulso turístico se incrementó en la década de los sesenta, de tal manera que para 1965 se puso en funcionamiento una nueva autopista trascendental para el área en estudio, se trata de la carretera de cuota "La Pera", la cual comunicaba prácticamente todo el sureste del estado de Morelos con CDMX (SCT, 2011:3). Tal suceso, permitió la proyección de grandes centros turísticos, como el mal logrado campo de golf sobre Tepoztlán, caso muy conocido debido a las protestas de los tepoztecos que evitaron se extrajeran del área común 65 predios (UNAM, 2017:8). Sin embargo, aunque también hubo oposición en 1960, en contra de la apertura de la autopista, su construcción significó el inicio de los grandes cambios urbanos de la región.

A partir de la construcción de dichas carreteras, se detonó la construcción de centros de recreación y balnearios, de los principales proyectos que pudieron haber tenido una influencia relevante en la transformación urbana de la región y, en especial de Yautepec, se encuentra el Club Dorado's, el cual se construyó en de la década de los sesenta. Dicho club se puede entender su aparición casi

inmediatamente después de la apertura de las principales vías carreteras, además de estar a unos cuantos metros de la salida a Oaxtepec. El club fungió, desde sus inicios, como un hotel, centro de convenciones, y balneario; más tarde se conformó también como un colegio, la promoción de tal proyecto fue enfocado hacia personas de CDMX con un alto nivel socioeconómico (Campos, 2003: 47).

En la misma década se crearon dentro del municipio otros centros vacacionales como el Centro Vacacional del IMSS y el Balneario Ejidal El Bosque (Campos, 2003: 47). Dichos proyectos seguían manteniendo dentro de sus conceptos promocionales el descanso, los espacios abiertos, sol, clima, áreas verdes; el éxito era inminente dado que las personas de CDMX tenían lugares paradisíaco cercano, ya que la ciudad para entonces presentaba algunos problemas de congestión, contaminación y apiñamiento. Los cambios urbanos ya marcaban una pauta en la historia de la entidad, permitiendo la reestructuración de las políticas económicas que se tomarían en su crecimiento.

Más tarde, la implementación de los proyectos turísticos implementados produjo otro fenómeno dentro de la transformación de Yautepec y las comunidades dentro de sus límites municipales, se trata de la construcción de urbanizaciones cerradas, de lo cual se hablará más a fondo en el siguiente apartado y se analizarán los resultados en el estudio de caso. Toda la transformación iniciada a partir de la construcción de las grandes carreteras de comunicaron a las comunidades de Morelos con CDMX terminó en su crecimiento urbano a partir de un nuevo modelo que tenía como base las urbanizaciones cerradas habitadas por periodos de tiempo cortos.

Por otra parte, en a la par con la transformación urbana de la región de Yautepec, existía un despertar en la población, la cual transformarían su pensamiento de acuerdo a la propia ideología mantenida a través de su historia y tradición. De acuerdo a las investigaciones realizadas hasta este momento y a otras investigaciones como la de Campos sobre Oaxtepec, es posible afirmar que no existe una respuesta igualitaria entre todas las comunidades de la zona, puesto que los resultados que obtuvo Campos arrojan un descontento y un enojo por

parte de los pobladores hacia el establecimiento de los centros vacaciones y unidades habitacionales, (Campos, 2003: 56), Por lo contrario, en encuestas realizadas dentro de la comunidad de Yautepec, mostraron una aceptación y agrado por parte de los habitantes locales, argumento apreciado en el siguiente testimonio:

La verdad no quiero opinar mucho sobre el tema...ni para hablar...yo que...hay por ejemplo todo eso vendieron, era una tierra de siembra...sembraban antes ahí caña...y ahora ya construyeron algunas viviendas, van a bardear y yo creo harán unas callecitas... y para entrar pues...van a poner vigilancia. En los fraccionamientos yo no tengo problema...por que por lo menos se planean con sus calles y todo. (Don Agustín, habitante de Yautepec, 23 de abril de 2015).

Incluso algunas personas afirmaron mantener una cierta simpatía con los habitantes de dichas unidades habitacionales, como es el caso del testimonio presentado abajo; es muy probable que a principios de las décadas, la transformación del pensamiento social dentro de la comunidad de Yautepec tuviese una cierta diferencia referente a la de otros pueblos como Oaxtepec o Tepoztlán, debido a la propia tradición de recibir o ser sede como lugar de descanso para la personas del valle de México desde tiempos prehispánicos.

Como se ha aludido en el primer apartado de este capítulo, es necesario recordar que tanto para los aztecas como para los nuevos conquistadores el lugar les resultaba ideal para el descanso y el esparcimiento, dicho patrón de desplazamiento con motivos de descanso se mantuvo a través de los años de la colonia y en los años siguientes ya en el México independiente, situación gravada en narraciones históricas y novelas como el Zarco citado con anterioridad.

Se puede concluir hasta este momento que la comunidad de Yautepec, al estar inmersa en una región con condiciones muy favorables para el esparcimiento y hedonismo desde tiempos prehispánicos, posiciona a este territorio a través de los siglos. Posterior no solo Yautepec, sino el estado de Morelos se perfiló como un destino turístico, para lo cual era necesario abrir la comunicación a través de vías carreteras. Una vez que el estado contaba con tal infraestructura, la apertura de

centros vacacionales se detonó, abriendo un nuevo ciclo en las formas de urbanización, que fraguaron un cambio social.

3.5 Creación de los primeros fraccionamientos, impacto urbano y social.

La comunidad de Yautepec mantiene una posición estratégica para el comercio y el flujo de población desde tiempos prehispánicos, actualmente se conecta relativamente rápido a las dos zonas metropolitanas del estado (Cuernavaca y Cuautla), a través de las principales vías carreteras que sirven para la movilidad de los trabajadores que se desplazan hacia las zonas industriales y los paseantes que se dirigen a sus casas de descanso. Mismos que residen de manera permanente o mantienen una primera residencia en las grandes ciudades, pero además una casa de descanso dentro de la comunidad en estudio, como es el caso de las personas de CDMX que poseen una segunda residencia en unidades habitacionales situadas en Oaxtepec (Campos, 2003: 75), y de manera general en el municipio de Yautepec tal como lo afirma el programa municipal de desarrollo urbano de Yautepec (Gobierno municipal, 2009: 59).

Toda esta movilidad gracias a las condiciones geográficas y climáticas de la región aunado a las dinámicas entre los actores globales y locales ha provocado alteraciones en la estructura social, económica y urbana del municipio que pueden ser trascendentales en la heterogeneidad cultural de la región.

De esta manera Yautepec se localiza en una zona céntrica para las dos ciudades más importantes del estado, junto a la ciudad más grande del país (CDMX) como se observa en la imagen 1.1. Esto la ha convertido en un punto de interés turístico y económico, por lo cual personas de la región centro del país deciden mantener un espacio fuera de sus actividades estresantes, factor que ha contribuido fuertemente a la transformación urbana de la comunidad. Por ejemplo, en el municipio de Yautepec²¹ existen 108 condominios y fraccionamientos construidos alrededor de 1970. Uno de los casos más antiguos se encuentra el empresario

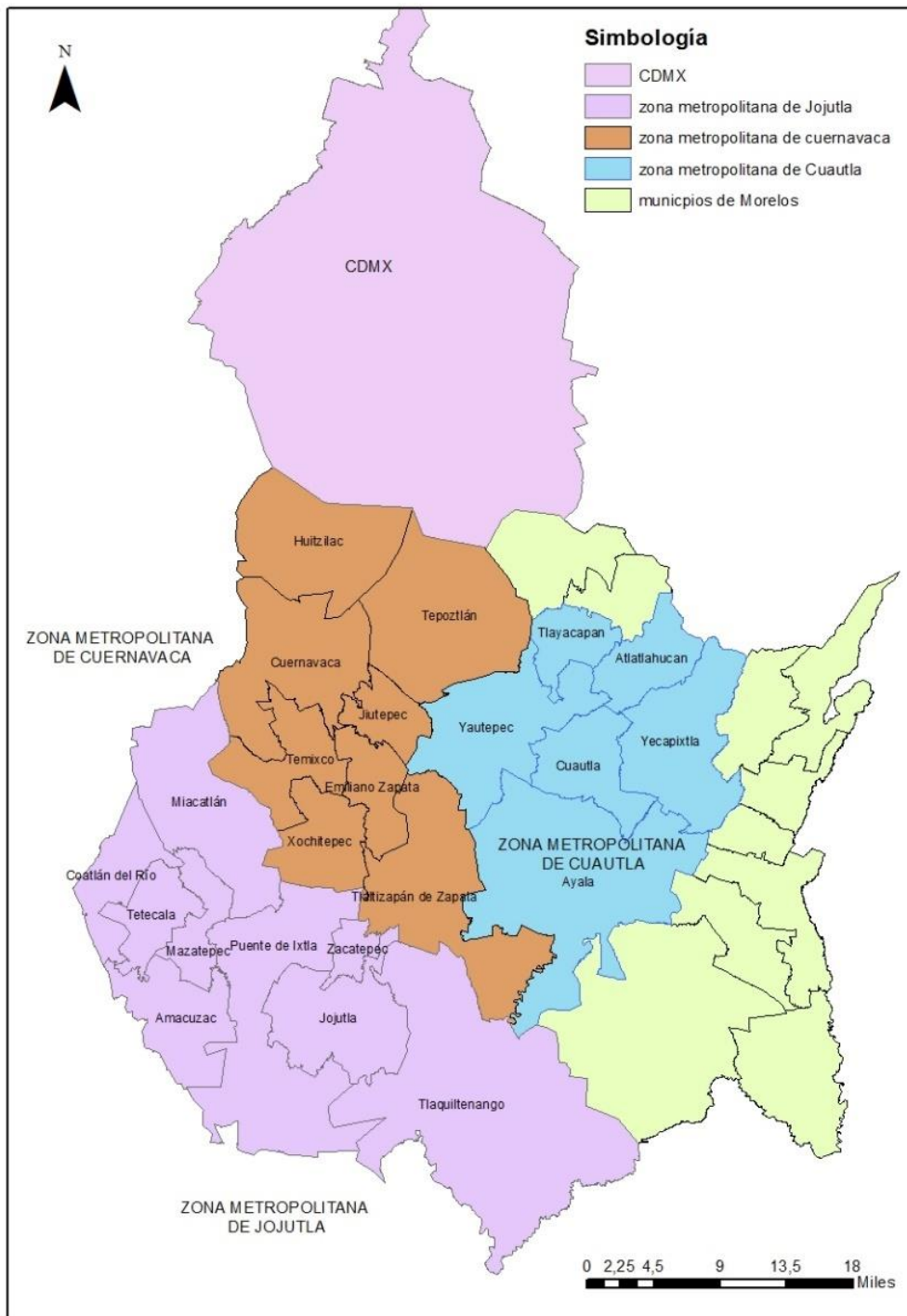
²¹ H. Ayuntamiento de Yautepec., (2013) Yautepec, enciclopedia de los municipios y delegaciones de México. México, estado de Morelos.

Mariano Valdepeña Cornejo, el cual creó un fraccionamiento con 17 unidades (Campos, 2003: 185).

Para el decenio de los ochenta²², se registró un aumento en la construcción de estas nuevas urbanizaciones que fungieron como detonantes del crecimiento urbano del municipio, fenómeno que se puede ver en la imagen 1.2.

Mapa 14.0. Yautepec y su posición con respecto a CDMX y las principales zonas metropolitanas de Morelos.

²² Dirección General de Fraccionamientos, Condominios y Conjuntos Habitacionales del Estado de Morelos 2000.



Fuente: Elaboración propia con datos del CONAPO, 2010.

Gráfica 6.0 Nuevas urbanizaciones en el municipio de Yautepec, Morelos. 1970-2015



Fuente: Elaboración propia con datos de la dirección general de fraccionamientos, condominios y conjuntos habitacionales del estado de Morelos, 2000, y Dirección General de Condominios y Fraccionamientos de Yauhtepec, 2013-2016.

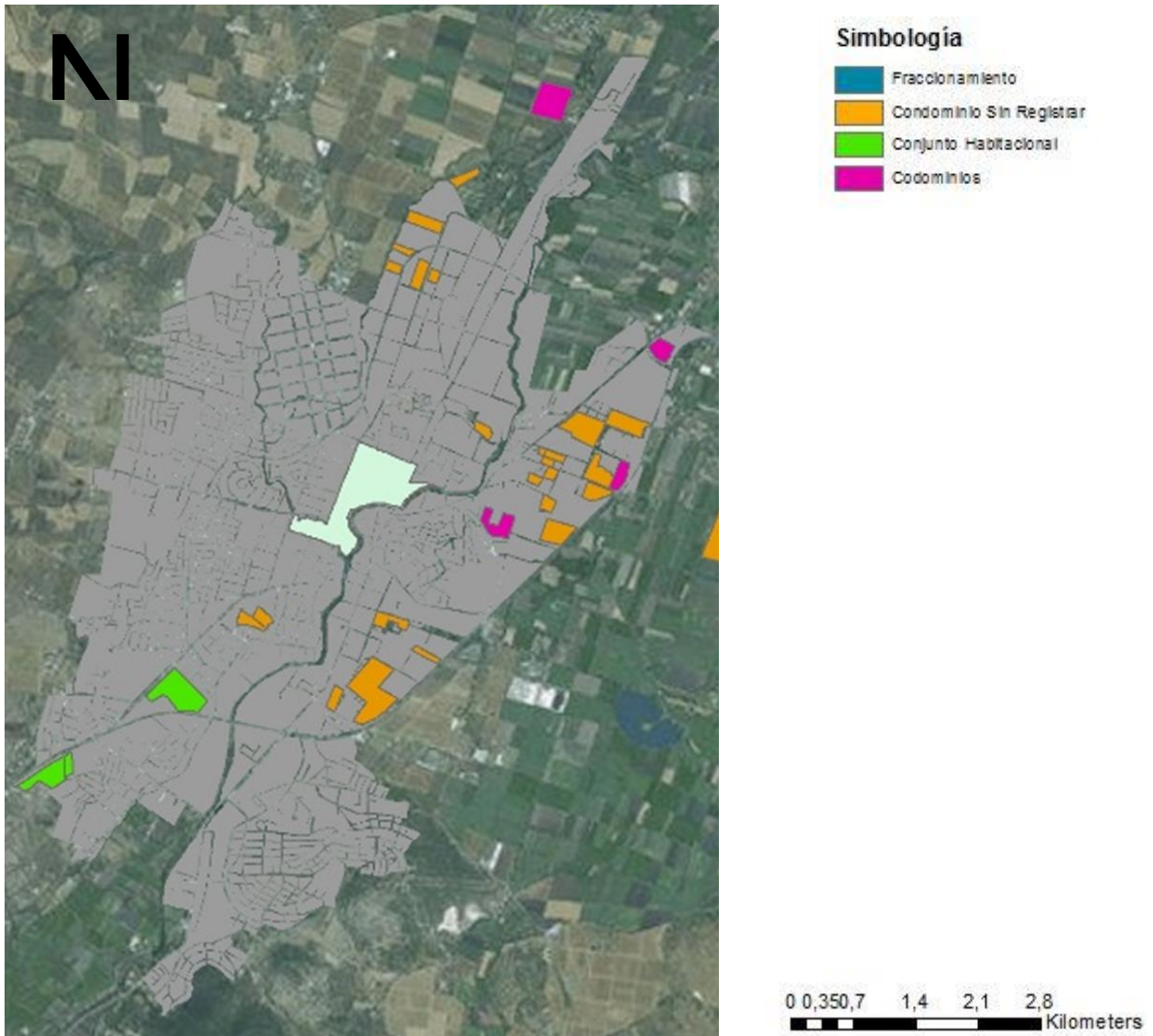
Estas nuevas urbanizaciones mantienen estilos y formas muy parecidos entre sí, no acorde al tejido urbano tradicional que se basa en la ciudad abierta, donde el acceso a todas las calles y avenidas es de carácter público. Por el contrario, en varios de los casos repiten completamente modelos arquitectónicos extranjeros, es decir, los patrones arquitectónicos presentes en estas nuevas urbanizaciones no corresponden a la arquitectura tradicional, por el contrario, copian los estilos de vivienda de otras naciones, por ejemplo, es muy común ver dentro del fachadismo que mantienen pórticos, terrazas, jardines al aire libre con garaje, techos muy inclinados a dos aguas y colores correspondientes a la arquitectura de la vivienda común de los Estados Unidos.

En dichas formas son adoptadas por las empresas constructoras que mantienen inversiones de capital extranjero., en cuyos espacios se establece un límite entre el trazo urbano tradicional a través de vallas que impiden el acceso libre a personas que no posean una residencia dentro del desarrollo. Además, en las principales entradas se coloca una caseta y pluma para el control de la movilidad entre el dispositivo cerrado y lo público. Ante la presencia abundante dentro de la morfología urbana de esta forma es claro que el desarrollo del municipio mantiene un patrón totalmente distinto a la arquitectura local.

Uno de los elementos probablemente con grandes afectaciones causadas por el establecimiento de urbanizaciones cerradas corresponde a las relaciones interpersonales fuertemente establecidas entre los habitantes locales; construidas a partir de la convivencia cotidiana presente en las calles, mercado, fiestas patronales e iglesia. Sin embargo, con la instalación de estas nuevas urbanizaciones principalmente en zonas periféricas (Campos, 2003; 185), se pueden apreciar indicios de cambios en el tejido social. De acuerdo a estudios de análisis preliminares a través de encuestas y a resultados de investigaciones anteriores sobre otras comunidades, dentro de los cuales se puede observar la existencia de una fragmentación urbana, llegando a conclusiones como lo afirma Alvarado (2011: 1) que estas urbanizaciones cerradas son una expresión territorial de la fragmentación.

Para dar una idea mayor a los cambios sufridos sobre el tejido urbano yautepequense en la imagen 1.3 se puede tener un panorama de la presencia de estas nuevas urbanizaciones que funcionan como parte de procesos externos a la lógica del entorno, puesto que mantienen estilos de vida muy diferentes al contexto local. Estos elementos constructivos en la morfología urbana corresponden a comportamientos sociales de los países hegemónicos, en este sentido las personas que habitan dichas urbanizaciones no mantienen una relación directa con las actividades típicas de la región, por el contrario sostienen lazos con empresas internacionales y su área de trabajo no se encuentra dentro de la región, es así como dichos complejos urbanísticos llegan a formar parte de los dispositivos de la globalización (Valenzuela, 2013:108).

Mapa 15.0. Urbanizaciones valladas en Yautepec, Morelos, 2013-2015.



Fuente: elaboración propia con datos de Dirección general de fraccionamientos de Yautepec 2013-2015.

Como ya se ha mencionado, la transformación en la morfología urbana inicia con los primeros fraccionamientos que se localizaron en Yautepec, es decir, los pobladores provenientes de otros lugares²³ diferentes a la comunidad, los cuales marcaron el rompimiento en la estructura social urbana original, desde el momento que formaron pequeños fragmentos separados del resto de la comunidad por una barrera física (Cabrales, 2002: 20). No toda la población tiene acceso a estos

²³ Principalmente personas de CDMX, las cuales mantienen al estado de Morelos dentro de una posición turística de descanso.

dispositivos cerrados privados con calles y corredores exclusivos para los condóminos.

La presencia de dispositivos vallados con un tejido moderno y una expresión a manera de trozos urbanos contribuye a concebir una imagen yautepequense diferente al tejido original y es necesario mencionar que mantienen orígenes distintos a los fraccionamientos de Cuernavaca, puesto que el encerramiento de la población cuernavaquense fue predominantemente por cuestiones de inseguridad (Díaz, 2006: 55). Mientras que, en Yautepec, los habitantes de los fraccionamientos utilizan estos espacios para fines vacacionales. Dichas expresiones territoriales del paisaje urbano representan una fragmentación del espacio y una segregación que rompe la estructura social y urbana tradicional, al mantenerse como puntos aislados sin una interacción fuerte con el resto de la comunidad.

La dinámica evidenciada en la morfología urbana, entre las personas que viven en fraccionamientos cerrados y las que se encuentran dentro de la comunidad tradicional, poseen poca o nula relación interpersonal, se desconocen mutuamente formando dos grupos con realidades divergentes y totalmente opuestas. Por una parte, los que viven en dispositivos cerrados no se integran en la convivencia diaria de la comunidad y en la mayoría de los casos solo hacen presencia los fines de semana como población flotante (Campos, 2003: 13). Como consecuencia de ello, las personas que viven fuera de los dispositivos fortificados no pueden establecer el mismo vínculo como lo hay entre los residentes permanentes, provocando poca o nula relación entre ambos grupos (Becerril, 2013:199), principio fundamental dentro de la configuración de las comunidades tradicionales.

Ante una sociedad que no se identifica de manera igualitaria como parte de un sistema tradicional y no mantiene un arraigo profundo a la comunidad, se comienza a presentar un fenómeno social característico de las grandes ciudades, se trata de un pensamiento más globalizado, heterogéneo y fragmentado dentro de un mismo espacio. La presencia de mayor población externa en cada generación torna más presente la transformación de los valores tradicionales

permitiendo que dentro del desarrollo urbano y social de una ciudad puedan aparecer nuevos sistemas para el diseño y planeación, llegando a un punto donde la comunidad pasa de ser tradicional a una urbe moderna que sigue patrones globales en economía, sociedad y planeación urbana.

En el siguiente capítulo se expondrán los resultados de las entrevistas realizadas entre ambos grupos de la población yautepequense, es decir a los habitantes tradicionales y de urbanizaciones cerradas, en el sentido de comprender el contexto general del estado social de la comunidad, transformado a partir de las nuevas formas de urbanización implantadas desde la década de los setenta. De tal manera, se pueda comprender el papel del urbanismo histórico tradicional de la región, la herencia del tradicionalismo recreativo y de descanso, los procesos de extranjerización marcados a partir de los ochenta y por último la respuesta por parte de la población hacia todo el proceso de cambio.

Bibliografía

Inafed, (2017). "Yautepec" en *Enciclopedias de los municipios y delegaciones de México*. (En línea). México, disponible en: <http://www.inafed.gob.mx/work/enciclopedia/EMM17morelos/municipios/17029a.html> (Accesado el día 02 de marzo de 2017).

Yautepec de Zaragoza, (2013). "Los primeros pobladores" en *Plan municipal de desarrollo*. México, pg. 239.

Vega, H. (2007). La ciudad prehispánica de Yautepec, Morelos, INAH. México, pg. 30.

Vega, H. (2008). "Zona arqueológica de Yautepec" en *El Tlacuache, patrimonio de Morelos*. INAH, domingo 10 de agosto, núm. 324.

Smith, M. (1999). "Excavation of aztec urban houses on Yautepec, Morelos" en *Latin America Antiquity. USA, vol. 10, no. 2*.

Kubler, G., (1964) "Ciudades y cultura en el periodo colonial de América Latina" en *Diógenes*, julio-septiembre, No. 47, año XVI, pp. 45-53.

Altamirano, M. (2009). *El Zarco*. México, primera edición, pp. 159.

García, A., (1992) "El poblamiento de México en la época de contacto 1520-1540" en *Mesoamérica*, No. 24, diciembre, pp. 239-296.

Kubler, G., (1982). *Arquitectura mexicana del siglo XVI*. México, fondo de la cultura económica.

Tous, M., (2009). "Caciques y cabildos: organización socio-política de los pueblos de indios en la alcaldía mayor de sonsonate (s. XVI)" en *Revista de Indias*, vol. LXIX, núm. 247, pp. 63-82.

Homobono, J., (1990) "Fiesta, tradición e identidad local" en *Cuadernos de etnología y etnografía de Navarra*, ISSN 0590-1871, Año nº 22, Nº 55, 1990, págs. 43-58

- Durkheim, E., (1982). *Las armas elementales de la vida religiosa*. Akal Editor. Madrid.
- Contreras, M., (2013). "Una alternativa para el financiamiento público de infraestructuras en México: el cobro de cuotas en carreteras y puentes a mediados del siglo XX" *en estudios latinoamericanos*, nueva época, núm. 31, enero-junio, pp. 95-110.
- SCT, (2011). *Análisis costo beneficio, la pera Cuautla*. Dirección General de Desarrollo Carretero.
- UNAM, (2017). *Las decisiones y los días*, en línea. Accesado el 31 de marzo de 2017, web: http://iisoc.sociales.unam.mx:9090/jsp/reconstruccion/Tepoztlan/docs_docs/18_Las_decisiones_y_los_dias.pdf
- Sassen, Saskia (2005), "The Global City: introducing a Concept", *Brown Journal of the World Affairs*, Vol. XI, Issue 2, WINTER/SPRING 2005, pp. 27-43.
- Martínez, E, y A. Salas, (1997). "Procesos de Transformación, Apropiación y Nuevas Dinámicas Socio territoriales en Yautepec, Morelos" en *Antología de los Estudios Territoriales en Iberoamérica* [en línea] sexta Parte, disponible en: <http://www.convenciontropicocuba.com/CIETA/Estudios%20Territoriales%20y%20Vulnerabilidad%20Social.pdf> [Accesado el 14 de junio de 2016]
- H. Ayuntamiento de Yautepec., (2013) *Yautepec*, enciclopedia de los municipios y delegaciones de México. México, estado de Morelos.
- Alvarado, Concepción, (2009) "Nuevas formas de la morfología humana en la globalización económica", *Revista de planeamiento territorial y urbanismo iberoamericana*. Año 2009, número 2. Marzo-abril de 2009.
- Alvarado, C., (2011) "Un acercamiento al fenómeno de la fragmentación socio territorial en la zona noreste y noroeste de la ciudad de Cuernavaca, Morelos", *Revista geográfica de América Central*. Año 2011, número especial EGAL.II semestre 2011, pp. 1-15.
- Cabrales, Luis F. (coord), (2002), *Latinoamérica: países abiertos, ciudades cerradas*. México, Pandora.
- Campos, María., (2003) "La expansión de los fraccionamientos en un espacio rural, el caso de Oaxtepec, Morelos". Tesis de licenciatura, México, UAEMI.
- Mateus, Julián & Brassat, David (2002), "La globalización: sus efectos y bondades", *Economía y Desarrollo*, vol. 1, núm. 1, pp. 65-77.
- Pérez, Santiago (2007), "La ciudad ideal", *Ars Medica. Revista de Humanidades*, vol. 2, pp. 215-234.
- Díaz, Fernando (2006), "Globalización, espacio urbano y fragmentación social. Los muros de la ciudad", *Publicaciones Universidad de Alicante*, España, pp. 43-63.

Harvey, David, (2003), *Espacios de esperanza*. Madrid, Akal.

Arocena, J., (1997). "Globalización, integración y desarrollo local, apuntes para la elaboración de un marco conceptual" *en* Revista Persona y Sociedad, ILADES, Santiago, Chile, abril de 1997.

Valenzuela, A., (2013). "Dispositivos de la globalización: la construcción de grandes proyectos urbanos en Ciudad de México" *en* EURE, vol. 39, núm. 116, enero, 2013, pp. 101-118.

Becerril, T., (2013) "Urbanizaciones cerradas y transformaciones socio espaciales *en* Metepec, Estado de México" *en* EURE, vol. 39, núm. 117, mayo, pp. 191-213.

Gobierno municipal 2007-2009, (2009), Programa de Desarrollo Urbano de Yautepec, Morelos.

IV. Impacto urbano y social del establecimiento de urbanizaciones valladas

4.1 Introducción

Como ya se ha mencionado en el capítulo anterior, el establecimiento de urbanizaciones valladas en Yautepec tuvo que ver con planes de desarrollo turístico, dirigidos en primera instancia a los habitantes de la ciudad de México, dichos planes mantenían proyectos integrales en cuanto a comunicación y promoción se refiere, a través de la apertura de carreteras y autopistas que comunicaban a las pequeñas comunidades del estado de Morelos con las ciudades principales cercanas. Este hecho fungió como punto detonador para una nueva forma del crecimiento de la comunidad de Yautepec, puesto que la tendencia en las décadas siguientes se mantuvo en la construcción de nuevos fraccionamientos, hecho que se ha registrado en el capítulo anterior.

En este capítulo se mostrará los resultados del trabajo de campo realizado en dos casos estudio, el primero corresponde al fraccionamiento “Los Ciruelos” el cual mantiene características de una población con nivel socio económico medio-alto proveniente en su mayoría de la Ciudad de México. En el segundo caso, se tiene a una Unidad Habitacional Ayala de interés social la cual mantiene una población proveniente de la misma comunidad y otros lugares del estado. La razón por la cual se tomaron estos casos de estudios fue por la relación con la hipótesis de este estudio, en la cual se presupone un cambio ideológico por la implantación de fraccionamientos desde los setenta hacia la población local, hecho que permitió al mercado inmobiliario ampliar su campo de venta a diferentes escalas de población.

4.2 Datos estadísticos municipales

A fin de comprender en mayor grado el contexto urbano dentro del cual se encuentran inmiscuidas las áreas de estudio campo se mostrará a continuación en la tabla 4.1 y en una serie de mapas los datos estadísticos obtenidos de INEGI 2010, es importante mencionar en referencia a los mapas, que comprenden ambos casos de estudios los cuales se presentaran a mayor detalle en los

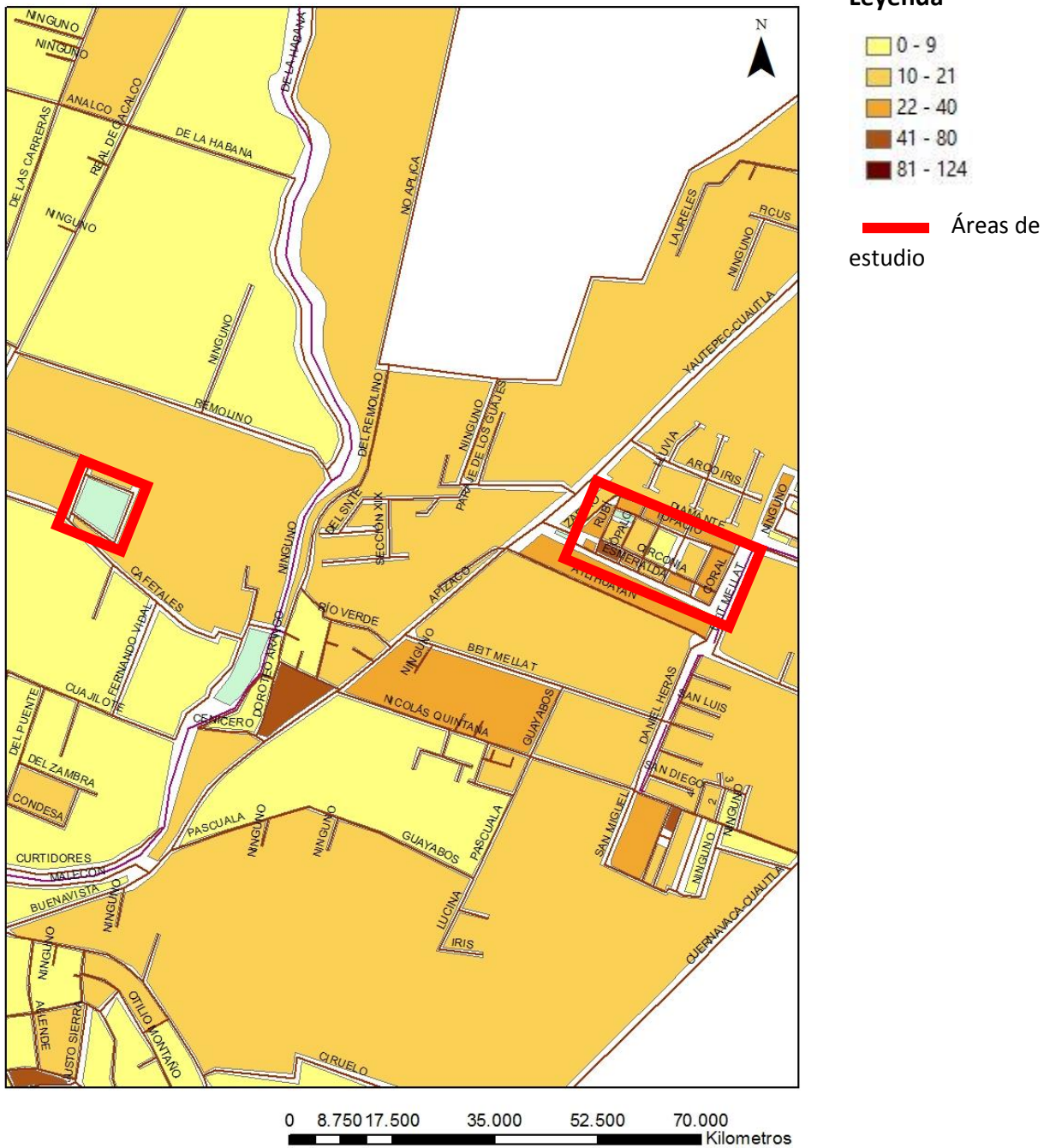
apartados siguientes; además la zona donde se comprende el primer caso estudio presentado en este capítulo no mantiene datos estadísticos de INEGI, por lo que se abordaran en su respectivo apartado la información obtenida en las entrevistas.

Tabla 6.0 Datos censales generales del municipio de Yautepec.

Municipio de Yautepec	2010		
Datos demográficos	Hombres	Mujeres	Total
Población Total	47581	50246	97827
Viviendas particularmente habitadas	25634		
Población hablante de lengua indígena.			1244
Índices sintéticos e indicadores.			
Grado de marginación municipal	Bajo		
Lugar que ocupa en el contexto estatal	26		
Lugar que ocupa en el contexto nacional	2113		
Grado de rezago social municipal	Muy bajo		
Porcentaje de población en pobreza extrema	8.63		
Población en pobreza extrema	6951		
Lugar que ocupa en el contexto nacional.	1955		

Fuente: Elaboración propia con datos de INEGI.

Mapa 16.0 Viviendas habitadas

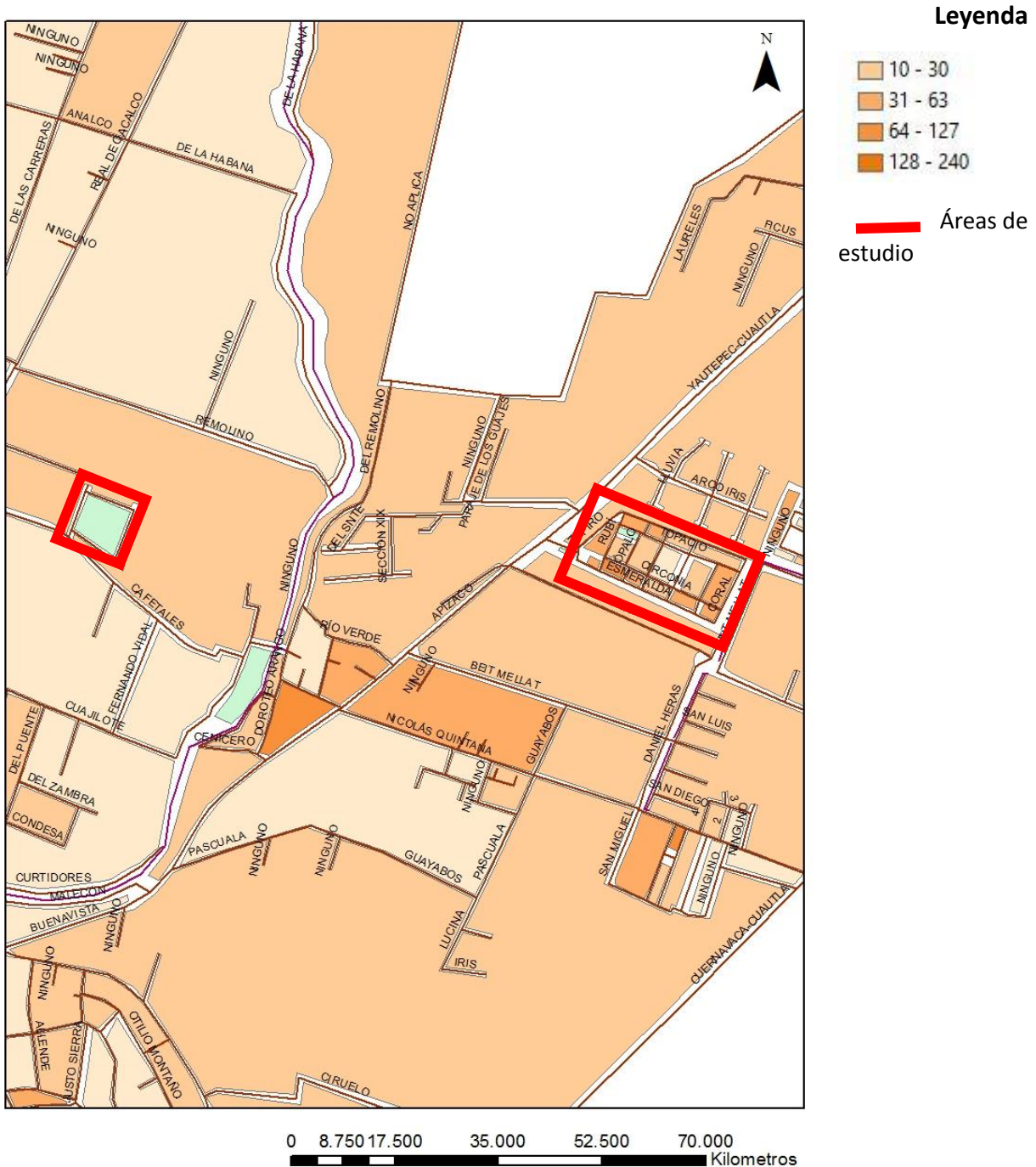


Fuente: elaboración propia con datos de INEGI

En este primer mapa donde se muestran las viviendas habitadas se puede notar una marcada diferencia entre ambos casos de estudios, en el primer caso correspondiente al fraccionamiento los ciruelos situado en la calle cafetales (ver mapa) los colores más claros de la zona indican pocas casas habitadas a

diferencia del segundo caso estudio donde se mantienen colores más profundos debido a mayor cantidad de viviendas habitadas indicando mayor presencia de población a lo largo de semana.

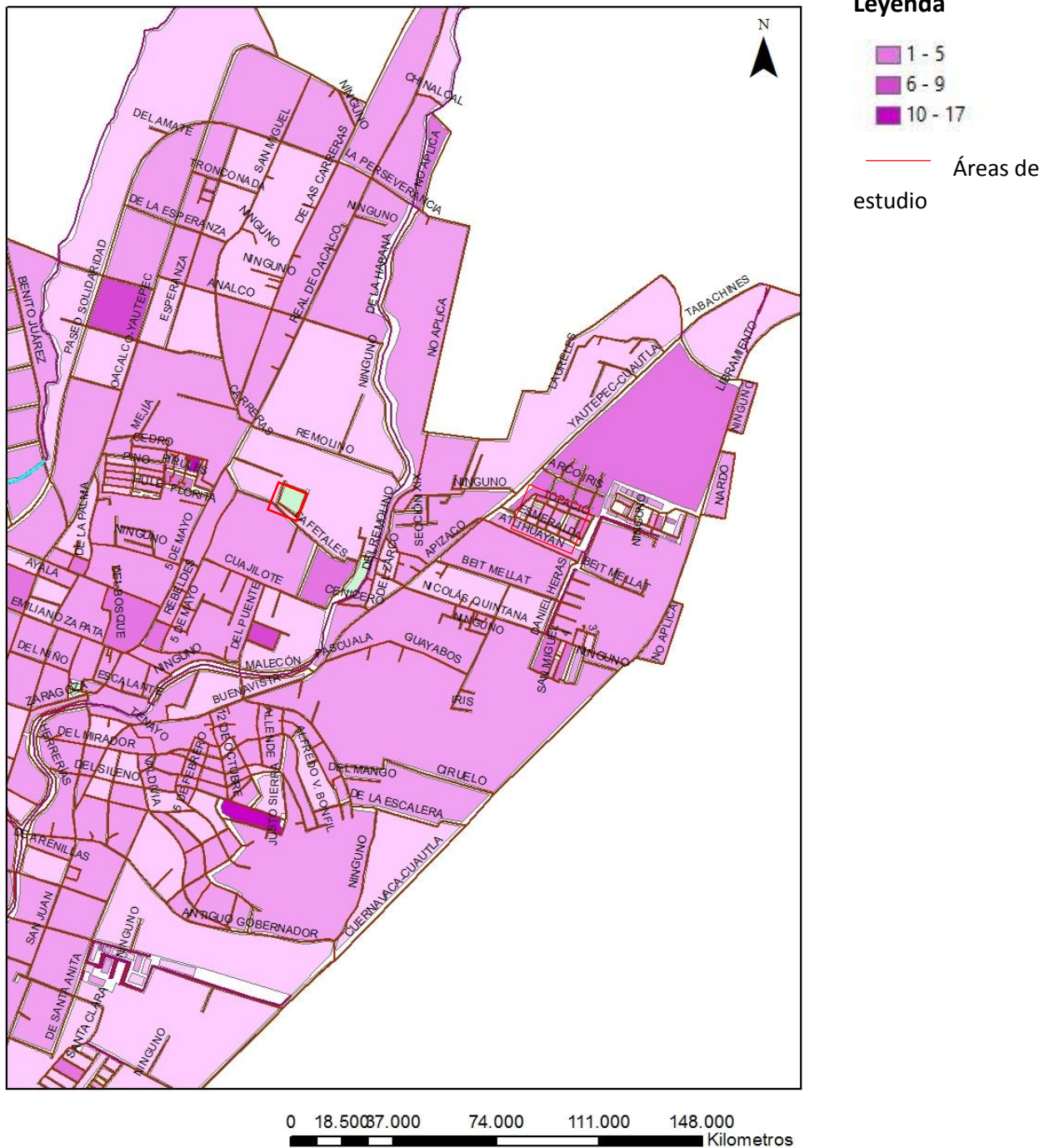
Mapa 17.0 Población económicamente activa



Fuente: elaboración propia con datos de INEGI

Referente a la población económicamente activa mostrada en el mapa 4.2 nuevamente se puede apreciar mayor grado de personas trabajadoras en el segundo caso de estudio, cabe mencionar que, a pesar de ser la condición de mayor dominio según los datos del INEGI, también existen secciones claras que comprenden viviendas con personas menos activas, lo cual podría corresponder a personas jubiladas. En el primer caso como ya se ha mencionado no existen datos específicos del fraccionamiento, pero si de la zona donde se sitúa, la cual muestra una baja densidad de personas económicamente activas datos que se pueden comprender dentro del contexto de residencias de descanso.

Mapa 18.0 Hablantes de lengua indígena

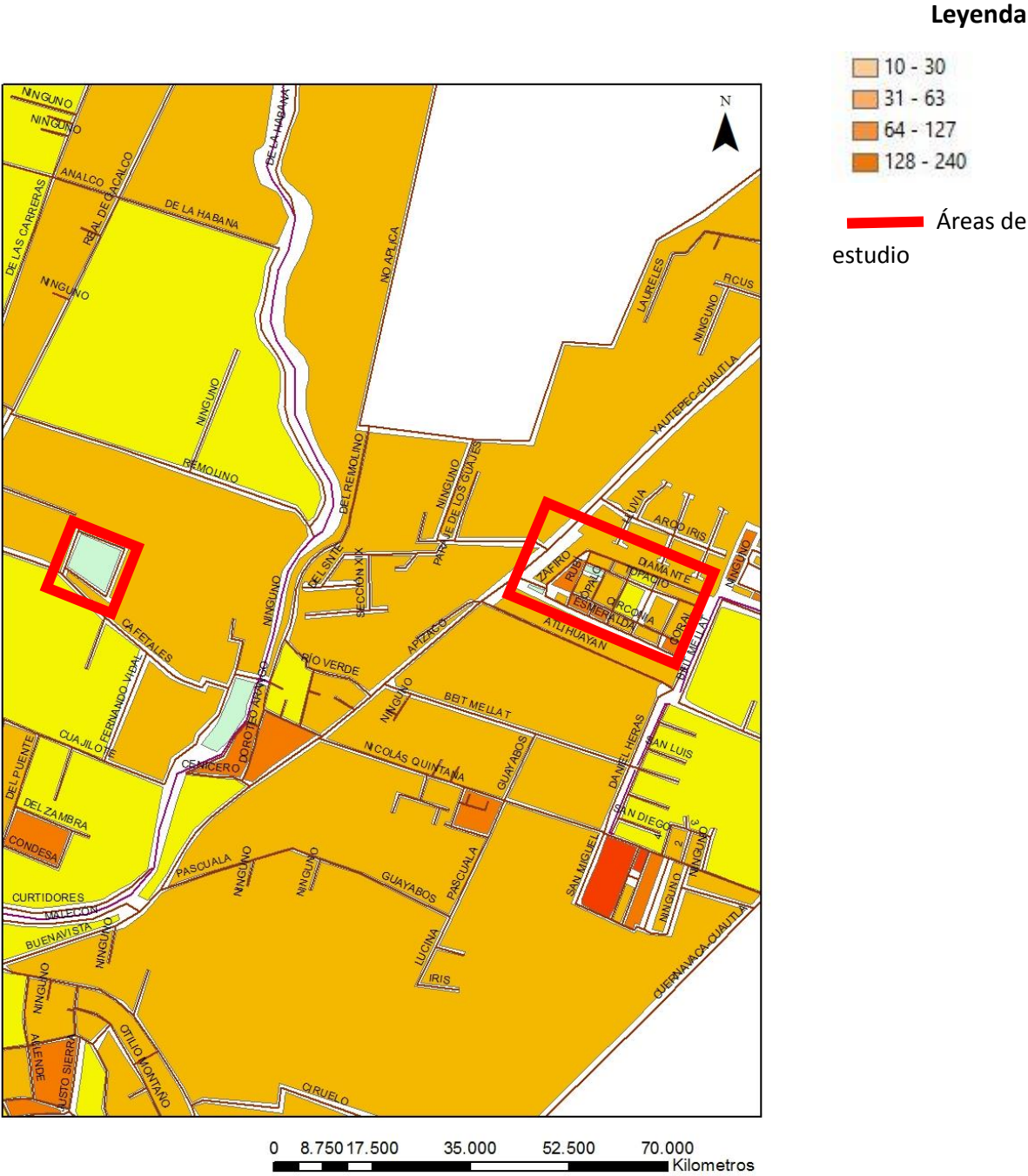


Fuente: elaboración propia con datos de INEGI

Otro tema importante que considerar es la presencia de personas indígenas, mostrado en el mapa 4.3, puesto que ayuda a comprender el grado cultural y social de los casos estudiados; De las primeras cosas que es preciso mencionar

de los datos obtenidos de INEGI es el caso estudio los ciruelos donde no existe la presencia indígena en toda la manzana donde se sitúa, lo cual hace referencia a un grupo de población de mayor diversidad cultural. Es interesante notar que a diferencia de los mapas anteriores donde existía una marcada diferencia entre ambos casos de estudios, aquí se presenta una semejanza puesto que también en el segundo caso estudio no se tiene presencia indígena o es muy bajo el rango.

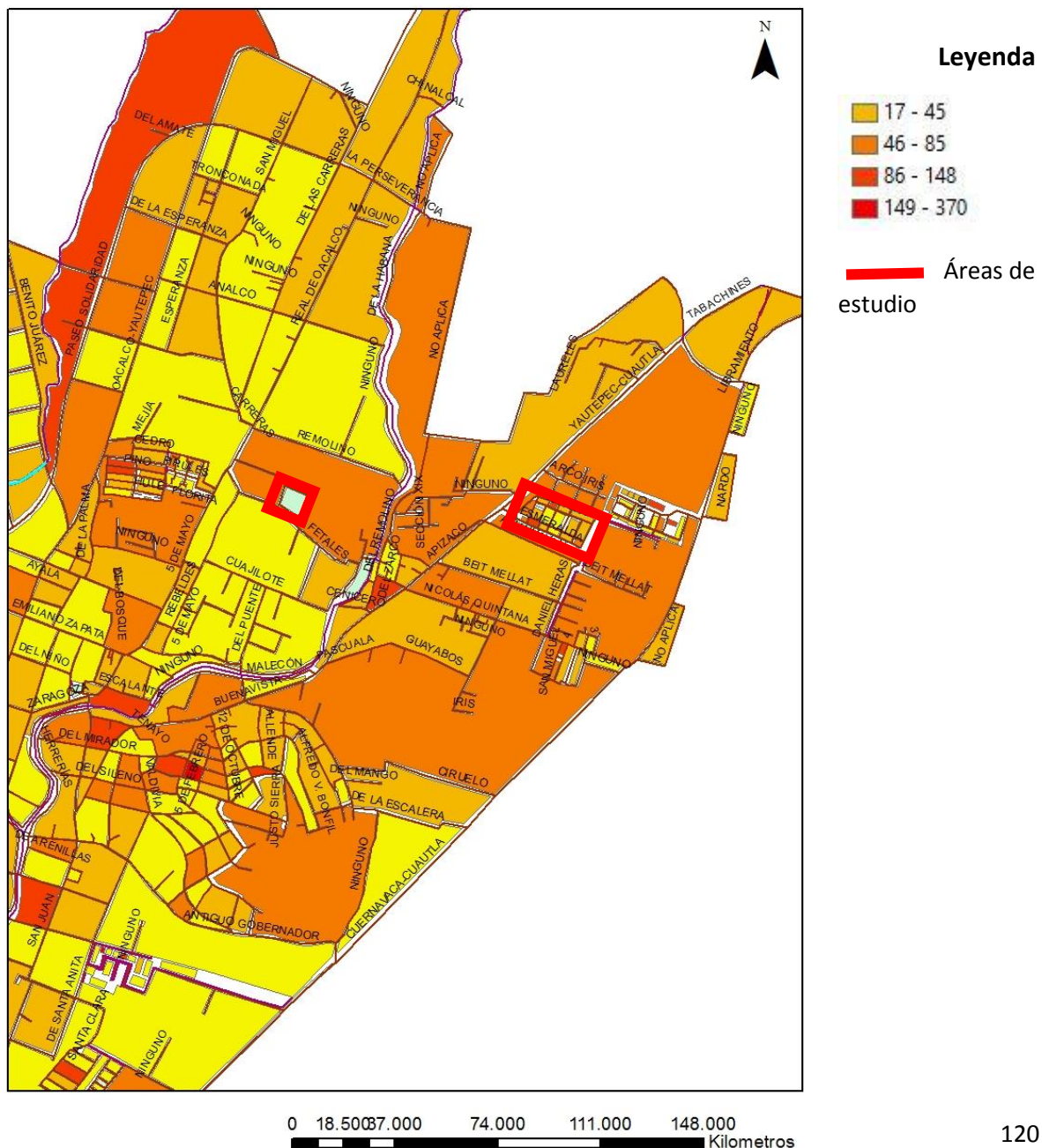
Mapa 19.0 Migración (personas nacidas en otro estado)



Fuente: elaboración propia con datos de INEGI

En el tema de la migración que para este caso se muestra la población nacida en otra entidad (ver mapa 4.4) se puede ver como se invierten los colores denotando datos mayores para ambos casos de estudios, especialmente para el segundo situado sobre la carretera Yautepec-Cuatla que al igual que en los primeros mapas se puede ver una fragmentación debido a la desigualdad dentro del mismo fraccionamiento.

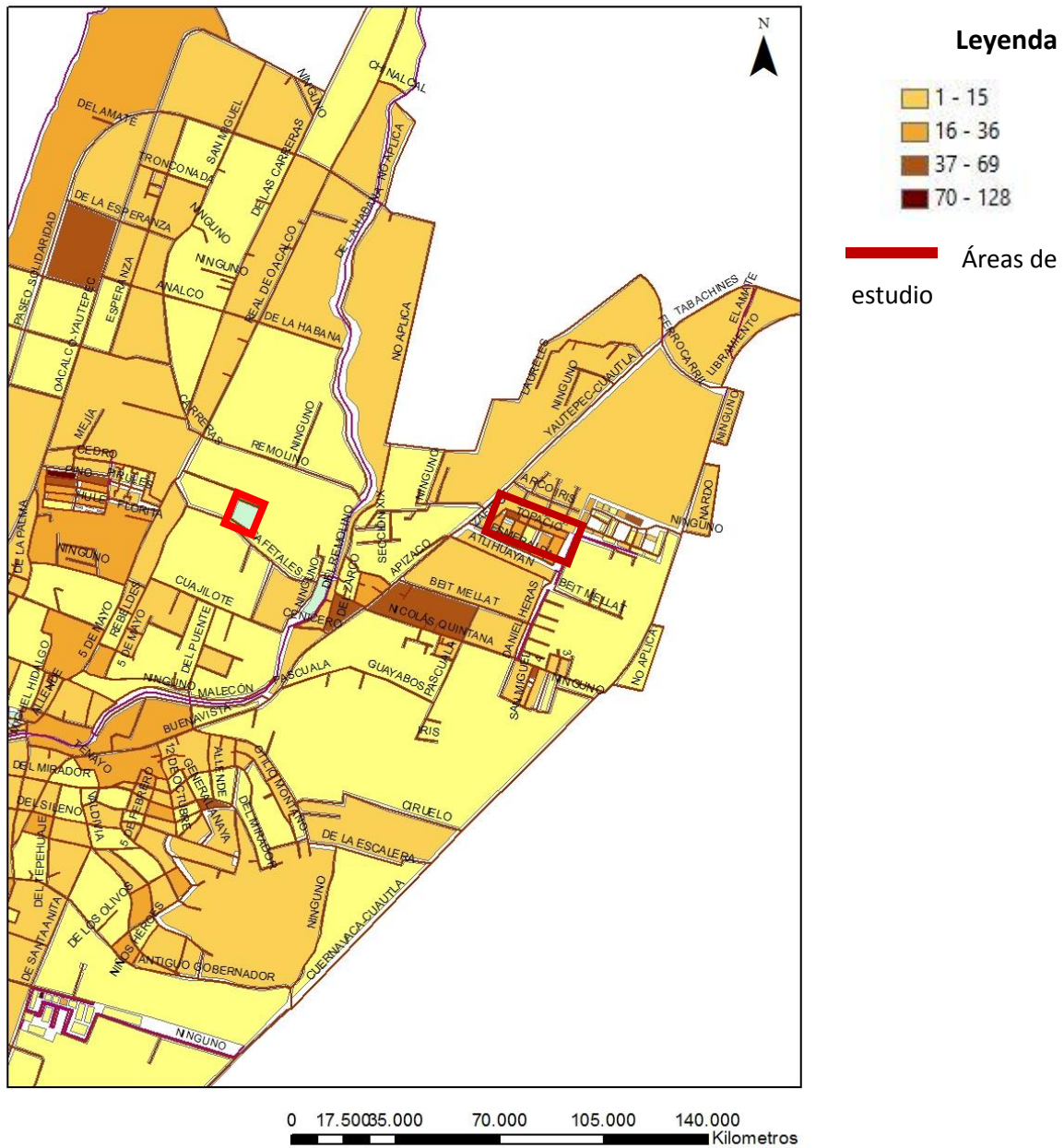
Mapa 20.0 Personas que cuentan con servicios de Salud pública.



Fuente: elaboración propia con datos de INEGI

En el mapa 4.5 de los servicios de salud es posible observar los colores invertidos al igual que en el caso de la migración, donde en el primer caso estudio de la calle cafetales se mantienen personas con algún servicio de salud por parte del gobierno ya sea IMSS, ISSTE o algún otro; sin embargo en este tema vuelve a ver marcadas diferencias entre ambos casos, puesto que en el segundo correspondiente a Gema los colores son más claro en su mayoría haciendo referencia a bajos servicios de salud o nulos.

Mapa 21.0 Personas con educación pos-básica



Fuente: elaboración propia con datos de INEGI

Por último, se ha considerado colocar el mapa del nivel educacional, para este caso aquellas personas que cuentan con educación pos-básica; los resultados que arroja INEGI son muy interesantes puesto que se esperaría que la zona del fraccionamiento los ciruelos donde existen residencias ajardinadas se mantuvieran habitantes con un alto grado de estudios, sin embargo, los colores claros muestran lo contrario. Por otro lado, a favor del fraccionamiento Gema existen tonalidades

más oscuras lo que significa mayor cantidad de población con mayor rango de estudios.

Una vez contextualizados con los datos estadísticos que arroja INEGI se procederá a mostrar y analizar los datos obtenidos en las encuestas realizadas a personas que poseen una vivienda dentro de los casos en estudio, siendo el primero el fraccionamiento los ciruelos del cual no se mantienen datos del INEGI dentro de sus instalaciones y en secuencia se mostrara los del fraccionamiento Gema, se han considerado en ese orden debido al concepto que manejan dentro de la historia urbana de Yautepec, ya hablada en capítulos anteriores.

4.3 Caso estudio Los Ciruelos

Para este caso estudio se realizaron 30 entrevistas en fines de semana, dentro de un periodo de tres meses de trabajo que abarca desde mayo hasta julio de 2017, la razón por la cual se demoró tanto la recopilación de las entrevistas fue debido a la poca disponibilidad por parte de los habitantes del fraccionamiento, dichas entrevistas se levantaron en audios, y por escrito para aquellas personas que no permitieron ser grabadas, dentro de ellas algunas en digital y otras en papel, siendo el caso estudio con más dificultad para recabar los datos.

El fraccionamiento Los Ciruelos se localiza en una zona relativamente cercana al río, dentro de la cual existen otras urbanizaciones cerradas que albergan una población de nivel socioeconómico alto, además todo el conjunto de fraccionamientos forma parte de una zona residencial, donde se levantan casas ajardinadas con grandes árboles frutales, las cuales mantienen un grupo de población que solo hace presencia los fines de semana²⁴. En el caso del fraccionamiento se puede ver su ubicación geográfica en la imagen 1.1, no se salía del patrón poblacional encontrado con las residencias vecinas, por el contrario, tal como lo afirmo el encargado del lugar “no se pueden realizar entrevistas entre semana, puesto que no hay ni un solo habitante” (Sr. Manuel).

²⁴ Dichos datos se han podido tener de acuerdo con el trabajo de campo realizado sobre las calles de la zona residencial del caso estudio, dentro de lo cual de un total de 15 viviendas observadas durante dos meses todas permanecían sin población en días laborales.

Imagen 25.0 Localización geográfica del fraccionamiento Los Ciruelos.



Fuente: Google maps

Otra situación observada en cuanto se inició el trabajo de campo fue la mínima disponibilidad de las personas de participar en la entrevista, puesto que según el presidente del fraccionamiento el Sr. Moisés Rosas Tadeo, actualmente existe un alto grado de desconfianza hacia personas externas y aun dentro de los propios vecinos, puesto que se presupone son personas con un alto poder adquisitivo, lo cual representa el miedo a ser víctimas de asaltos, robos o secuestros dentro de sus viviendas de descanso. Dicha situación se percibe en el mismo acto de la entrevista, puesto que la población se muestra escasamente amable, piden mantenerse a una cierta distancia de su entrada principal, se equipan con sistema de videovigilancia y en su gran mayoría no aceptan ser grabadas en un audio.

La situación percibida se generaliza en miedo, dicho evento se ve reflejado dentro del cuerpo de la entrevista puesto que en el apartado donde se les pregunta sobre los motivos por los cuales eligió sentarse dentro del fraccionamiento, uno de los más sobresalientes era por inseguridad, ya que declararon percibir situaciones de este tipo dentro de la ciudad abierta; por lo tanto, al permanecer, dentro de un espacio vallado, con videovigilancia y control de acceso recobraban un

sentimiento de tranquilidad para mantener un momento de esparcimiento. Este fenómeno no es más que el seguimiento a un estilo de vida propio del lugar de origen de la población que fue entrevistada en este fraccionamiento correspondiente a la Ciudad de México (CDMX), puesto que debido al grado de actos delictivos mantenidos en la capital del país la población toma medidas más drásticas. (Guerrien, 2005: 1)

Guerrien en sus estudios sobre la ciudad de México habla sobre este tema, haciendo referencia a la inseguridad como una de las principales causas que provocaron la aparición de urbanizaciones cerradas en la periferia de la capital. Sin embargo, de sus estudios hay que resaltar la mención que hace sobre una exageración sobre el temor a ser parte de un acto delictivo (2005: 11), puesto que como parte natural de la tradición mexicana los hechos se traspasan con una cierta influencia de un grupo a otro, por lo cual los temores aumentan en las diferentes escalas de la población. La escena que presenta en sus trabajos parece ser la misma que actúan la población en estudio, así no es raro que mantengan un comportamiento frío y distante hacia personas externas al fraccionamiento.

A partir de lo anterior, se puede comprender otro de los resultados de las entrevistas, el cual tiene que ver con la poca o nula relación establecida entre los habitantes del fraccionamiento y las personas residentes de la comunidad tradicional, siendo que la mayoría declaró tal como se puede apreciar en las gráficas presentadas en las siguientes páginas, no mantener relaciones de amistad con personas externas, solo en algunos casos existen tales relaciones gracias a una relación de trabajo llevada durante años, casi desde su establecimiento dentro del fraccionamiento, correspondiente a personas como el jardinero, plomero o el electricista.

Una de las principales razones por las cuales no se logran establecer lazos de amistad entre ambos grupos de la población tiene que ver con el miedo a ser parte de actos delictivos fuera de la urbanización vallada, puesto que como lo menciona Palomares, el miedo y la vulnerabilidad que se vive en la ciudad abierta fueron causa del encerramiento (2008:16). Por otra parte, los entrevistados declararon no

participar de manera directa ni de manera indirecta en la organización de eventos de carácter local o tradicional, por lo cual poca relación se puede establecer con las personas externas, ya que como se ha mencionado en el capítulo anterior son esencialmente en los eventos de carácter tradicional donde se forjan relaciones interpersonales de un alto grado de duración, fuera de los lazos familiares.

De esta manera como si de piezas de ajedrez se tratase, un fenómeno ha dado paso a otro en la configuración de urbanizaciones cerradas sobre Yautepec, tal como se puede observar en el estudio caso en cuestión. La inseguridad y el miedo provocaron el encerramiento urbano, pero además social de la población con altos y medianos ingresos. A partir de esto se puede introducir a un trascendental tercer punto en el entendimiento del fenómeno de las nuevas urbanizaciones sobre Yautepec, el cual corresponde con los espacios frecuentados por las personas de urbanizaciones cerradas.

De acuerdo a las entrevistas realizadas se mantienen dos tendencias importantes, la primera tiene que ver con cuestiones económicas, es decir cuando las personas necesitan adquirir bienes o productos básicos, y la segunda es referente a los momentos de esparcimiento y recreación.

En el primero de los casos existe una fuerte preferencia de asistir a plazas comerciales, como Los Atrios en Cuautla o Galerías Cuernavaca, asistiendo a tiendas como Walmart o tiendas de firma internacional. En el caso de necesitar productos alimenticios básicos la mayoría prefiere ante el desconocimiento sobre tiendas locales acudir a establecimientos de autoservicio como Oxxo; pocas personas declararon acudir a los mercados o tiendas de abarrotes tradicionales, la tendencia está más fuertemente marcada en el seguimiento de un estilo de vida propio de su lugar de origen (CDMX) lo cual aunado a lo anterior impide aún más la interacción entre habitantes tradicionales y de urbanizaciones cerradas.

En el segundo caso, cuando se trata de lugares para desempeñar actividades recreativas las personas declararon preferir los balnearios próximos a Yautepec, como el centro vacacional de Oaxtepec, ahora perteneciente a Sixflags, Las Estacas, los balnearios de Cuautla, el bosque también de Oaxtepec y otros, tal

declaración pertenece solo a la mitad de la población entrevistada²⁵ puesto que otra parte afirmó preferir permanecer en su residencia haciendo uso de su alberca y áreas verdes. En la primera declaración, la cual corresponde al mayor punto de contacto que se pueda tener entre ambos grupos de población la probabilidad del establecimiento de relaciones interpersonales es baja, debido a que en los balnearios es poco común mantener conversaciones con personas externas al grupo familiar.

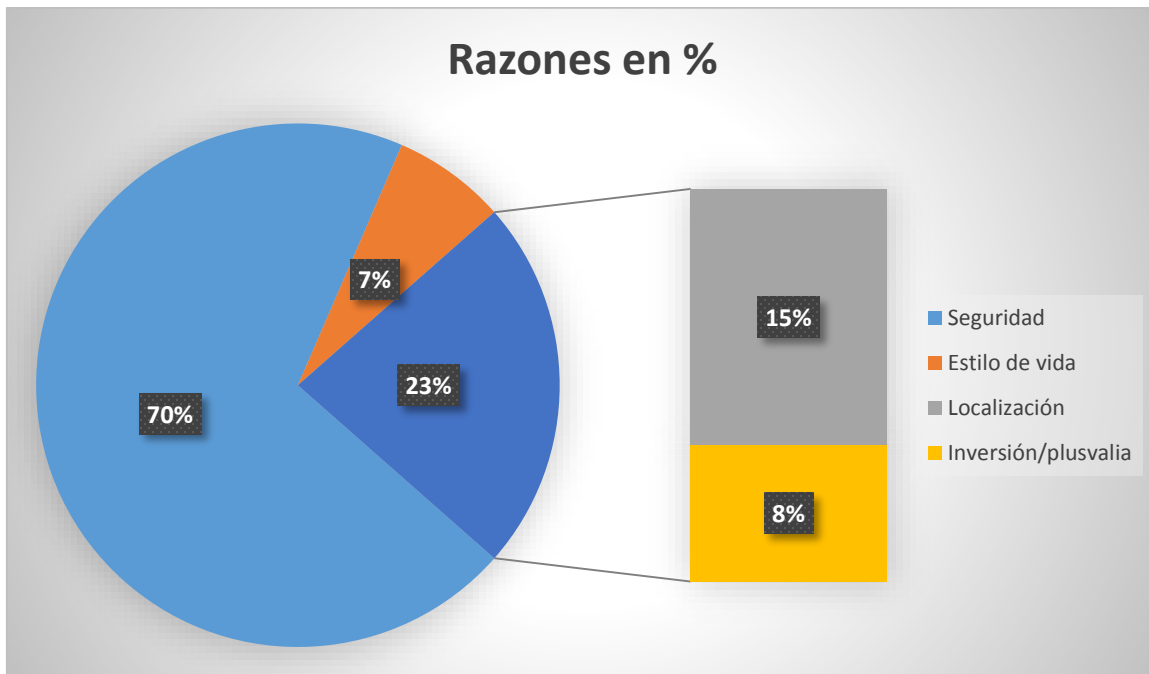
A fin de apreciar los datos anteriormente presentados se presentará a continuación algunas gráficas con valores obtenidos de las entrevistas, la estructura de la secuencia corresponde a la forma en que se presentó la información con anterioridad. El orden fue el siguiente:

1. Razones por las cuales la población de la urbanización decidió establecerse dentro de una urbanización cerrada
2. Grado de relación establecida entre los habitantes de la comunidad tradicional y los del fraccionamiento
3. Grado de participación por parte de los habitantes del fraccionamiento en eventos de carácter local
4. Lugares más frecuentados de la población del fraccionamiento.

Es importante mencionar que la consideración de la presentación de los puntos mantiene una lógica con el objetivo de esta tesis, mantenida bajo el grado de fragmentación social y urbana a partir del establecimiento de este tipo de urbanizaciones.

Grafica 7.0 Razones por los cuales la población decidió establecerse dentro de la urbanización vallada.

²⁵ La población total entrevistada corresponde a 30 personas de un total de 33 viviendas encontradas habitadas los fines de semana.



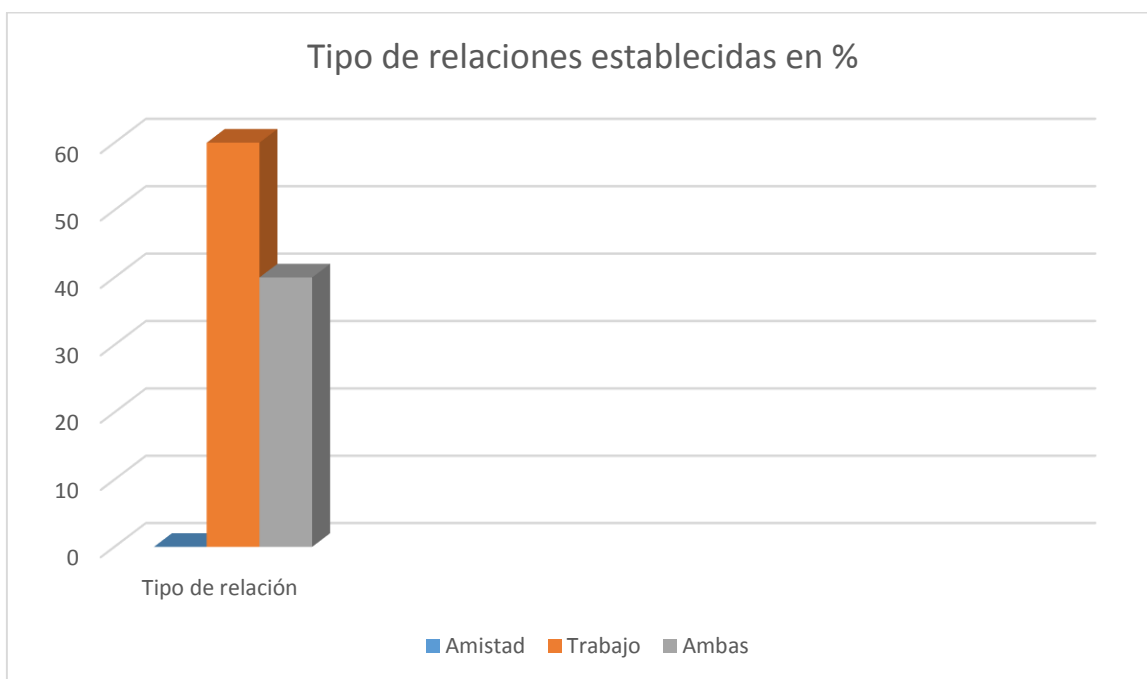
Fuente: elaboración propia con datos obtenidos a través de entrevistas realizadas.

En la gráfica 1.1 se notar claramente la fuerte tendencia que sostiene el concepto de inseguridad sobre las otras razones, manteniéndose como la principal razón por lo cual la población del fraccionamiento decidió adquirir una residencia dentro de sus límites. La concepción del espacio entonces dentro de la urbanización vallada se comprende en una articulación basada en el miedo a sufrir algún ataque delictivo (Jiménez, 2007 :143); es por ello que como consecuencia inmediata se desarrolla todo un protocolo de acceso y recorrido del lugar, formándose no solo una valla física perimetral sino dos, la última correspondiente a la propia vivienda. Dichas barreras físicas también forman vallas sociales, puesto que mientras no sea por trabajo o lazo familiar no se puede mantener una relación entre los habitantes del fraccionamiento con los pobladores locales.

La información presentada en la gráfica reafirma además lo que Gurrien menciona sobre el encerramiento de la población de la CDMX debido a la inseguridad, es lógico pensar entonces que las personas declararan como otra de las razones principales el estilo de vida por lo cual decidieron adquirir una vivienda en dicho fraccionamiento, puesto que al provenir de la capital del país que durante mucho tiempo mantuvo uno de los índices delictivos más altos (), conservaron la misma

idea de la vivienda ideal²⁶, sobre todo si se trata de una segunda residencia de descanso familiar, llegando a ser su estilo de vida en moda para todos los niveles de la población.

Grafica 8.0 Interrelaciones establecidas entre habitantes del fraccionamiento y la comunidad abierta.



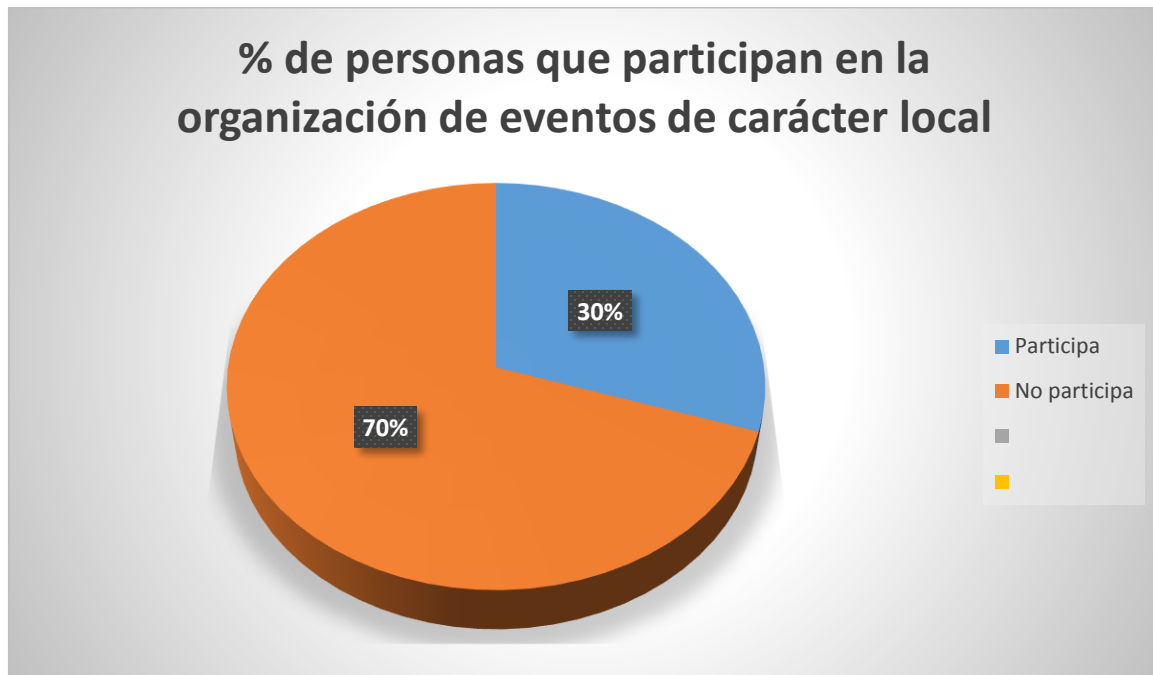
Fuente: elaboración propia con datos obtenidos en entrevistas realizadas a los habitantes del fraccionamiento en caso de estudio.

Como consecuencia del comportamiento de la población del fraccionamiento presentado en la gráfica 1.1, el establecimiento de interrelaciones personales se torna más difícil, ello se puede apreciar en la gráfica 2.1, donde todos manifestaron conservar solo relaciones de amistad con personas externas al fraccionamiento, por el contrario la mayor parte (60%) afirmó entablar solo una relación puramente laboral con las personas de fuera como son el eléctrico, carpintero, plomero, jardinero entre otros. Por lo que confiere a la tercera barra correspondiente al 40 % las personas entrevistadas declararon si mantener

²⁶ La vivienda ideal hace referencia aquellas que se encuentra dentro de un espacio seguro, a través de una valla y vigilancia las 24 horas, además de la mejor tecnología para el buen funcionamiento de los servicios necesarios.

relaciones de amistad, pero siempre con personas que trabajan dentro de sus residencias, es pues la propia relación de trabajo la que propicio una relación de amistad.

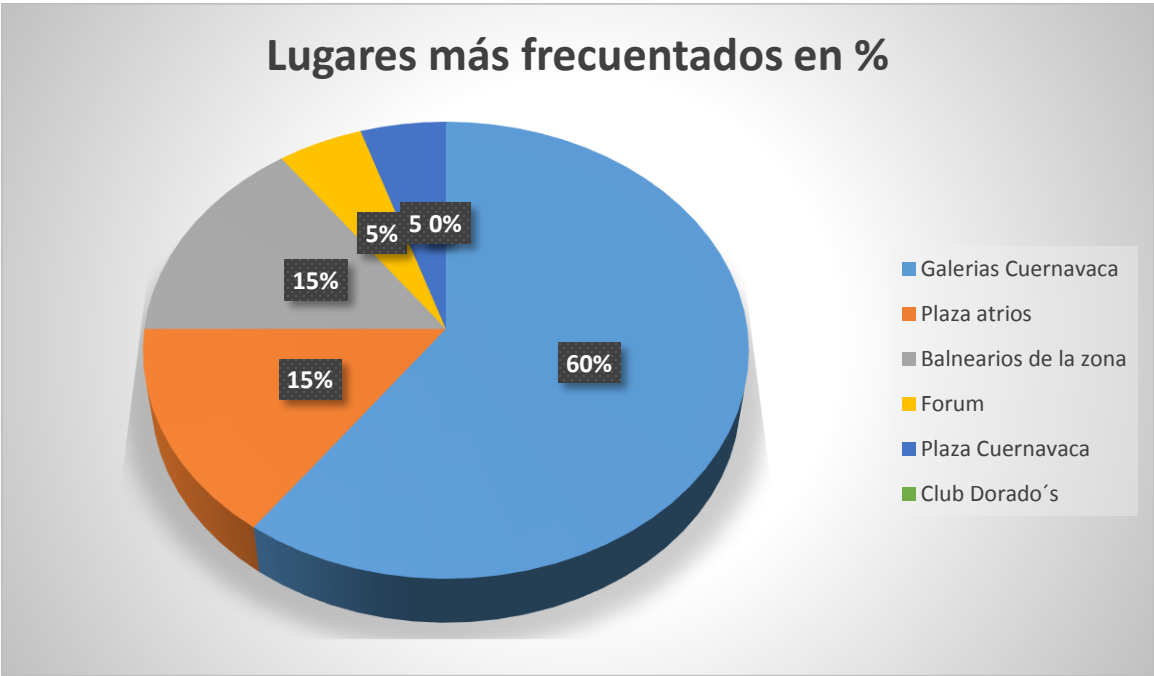
Grafica 9.0 Participación en eventos de carácter local



Fuente: elaboración propia con datos obtenidos en entrevistas realizadas en el fraccionamiento los ciruelos.

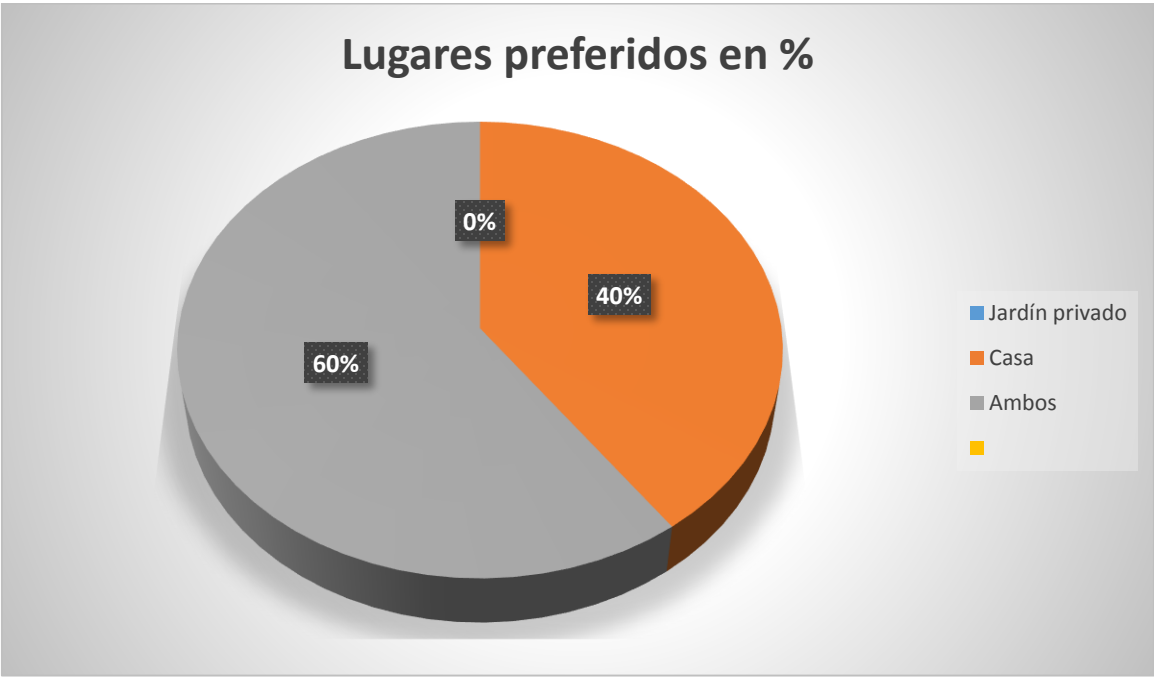
En cuanto a la participación que declararon tener los habitantes del fraccionamiento en eventos de carácter local, la tendencia se presenta en la no participación, es decir que del total de personas entrevistadas, el 70 % declaro no participar en la organización de ningún tipo de evento tal como se puede apreciar en la gráfica 3.1 Tal indicador alude a la poca convivencia que se pueda presentar entre los habitantes de la urbanización vallada con las personas locales, de lo cual es preciso hacer referencia al tercer capítulo de esta tesis, donde se presentó un análisis a través del cual se determina como se establecen los lazos de amistad entre las personas de la comunidad tradicional, lo cual tenía que ver en gran parte con la participación dentro de las fiestas de carácter tradicional.

Gráfica 10.0 Lugares más frecuentados en cuestión de compras y recreación



Fuente: elaboración propia con datos obtenidos en entrevistas realizadas en el fraccionamiento los ciruelos.

Grafica 11.0 Lugares preferentes para realizar eventos sociales.



Fuente: Elaboración propia con datos obtenidos de entrevistas aplicadas en el fraccionamiento los ciruelos.

Otro de los puntos importantes a mencionar de los datos obtenidos en las entrevistas es referente a los lugares donde hacen más presencia las personas del fraccionamiento, tanto para actividades de esparcimiento, como para la obtención de productos. En el primero de los casos el cual se puede apreciar en la gráfica 4.2, las personas afirmaron en su mayoría preferir realizar sus fiestas y actividades sociales dentro de su propia residencia en el fraccionamiento con un 40% sobre el 0 % correspondiente a la opción de jardín; por otro lado, el porcentaje mayor corresponde a aquellos entrevistados que declararon mantener las dos opciones, dependiente lo grande de la actividad que realicen. En cualquiera de los casos los lugares corresponden dentro del estado de Morelos, ya sea en la propia residencia o jardín privado.

En cuanto a los lugares que prefieren visitar para realizar compras o consumir algún tipo de producto existe un gusto mayor hacia las plazas comerciales como Galerías Cuernavaca y Plaza Atrios en Cuautla, siendo la primera en mención la que mayor preferencia tiene con un 60 %. El siguiente porcentaje más alto corresponde a los balnearios de la zona con un 15 % siguiendo la lógica del enfoque turístico de Morelos. Por último, plaza Fórum Cuernavaca y plaza Cuernavaca. Hay que resaltar dentro de estos resultados obtenidos en las entrevistas el seguimiento por parte de la población sobre preferir tiendas y lugares de grandes líneas comerciales nacionales e internacionales sobre las tiendas, mercados y zonas turísticas tradicionales del estado, lo cual, a pesar del enfoque dado en los últimos planes de desarrollo, sigue siendo una constante dentro de su estilo de vida.

A manera de conclusión de este apartado se pueden obtener cuatro puntos relevantes que dan seguimiento a la hipótesis de esta tesis de investigación El primero de ellos, corresponde a la inseguridad como uno de los elementos principales que propiciaron el encerramiento de la población, primeramente, en la ciudad de México y más tarde en el resto del país, lo cual para el estudio de caso mantuvo condiciones similares dentro de su enfoque turístico de descanso. El segundo consecuencia del primero, hace referencia a baja interrelación

establecida entre los habitantes del fraccionamiento con el resto de la población externa, esto debido a la desconfianza y miedo que mantienen los habitantes de la urbanización cerrada de sufrir algún asalto, secuestro o algún otro acto delictivo, lo cual se ha forjado a través del tiempo como parte de su estilo de vida.

El tercero tiene que ver con la baja participación mantenida por los habitantes del fraccionamiento en los eventos tradicionales propios de la comunidad, lo cual propicia la formación de lazos amistosos entre ambos grupos. Por último, como parte de un estilo de vida bien definido combinado con un interés de esparcimiento y ruptura de sus actividades cotidianas las personas residentes de la urbanización cerrada frecuentan espacios de modernidad, como las grandes líneas comerciales y los grandes balnearios cercanos, disminuyendo aún más la posibilidad de la interacción entre ambos grupos.

Se infiere que a través de las entrevistas realizadas en el fraccionamiento Los Ciruelos, se puede determinar una ruptura urbana, primeramente, pero a la vez social, puesto que los propios estilos de vida de sus habitantes no permiten la interrelación con grupos de personas externas. En el siguiente apartado se expondrán los resultados de entrevistas realizadas en otro estudio caso correspondiente ya no a un fraccionamiento de un alto nivel socio económico, sino a una unidad habitacional donde residen obreros que tuvieron la facilidad financiera de obtener una vivienda de interés social a través de un crédito. Lo representa una combinación de estilos de vida propiciado por tres puntos importantes: la inseguridad, el anhelo de alcanzar mejores condiciones y el enfoque del mercado inmobiliario.

4.4 Caso estudio Unidad Habitacional Gema

Para este caso estudio se realizaron al igual que en caso de los Ciruelos 30 entrevistas dentro del mismo periodo correspondiente a los meses de mayo, junio y julio; cabe mencionar que la gran mayoría de las entrevistas se realizaron en junio puesto que resultaba de mayor accesibilidad la población a diferencia del primer caso presentado, siendo de mayor rapidez el trabajo, además de que los

trámites para realizar el trabajo no mantenían aspectos tan rigurosos como el caso anterior.

La Unidad Habitacional Gema corresponde a un fraccionamiento de interés social con viviendas que no rebasan los 34 m², está ubicado sobre la carretera federal Yautepec-Cuautla, a 2.5 km del fraccionamiento Los Ciruelos. De las primeras cosas que es importante mencionar, tal como en el caso anterior, es el ambiente que se percibe dentro de sus instalaciones, lo cual a diferencia del primero se mantiene un acceso libre a pesar de que, si existe una reja y una caseta de vigilancia, no fue necesario presentar un documento por tanto para acceder, solo fue preciso hablar con la jefa del comité de colonos, persona que fue la primera en conceder la entrevista. Las personas en general se mostraron más amistosas, menos desconfiadas, en su totalidad permitieron ser grabadas en un audio y fueron muy atentas al tocar sus puertas, aproximadamente el 60 % hizo la invitación de acceder al interior de su hogar, en si el ambiente fue más cómodo y amistoso.

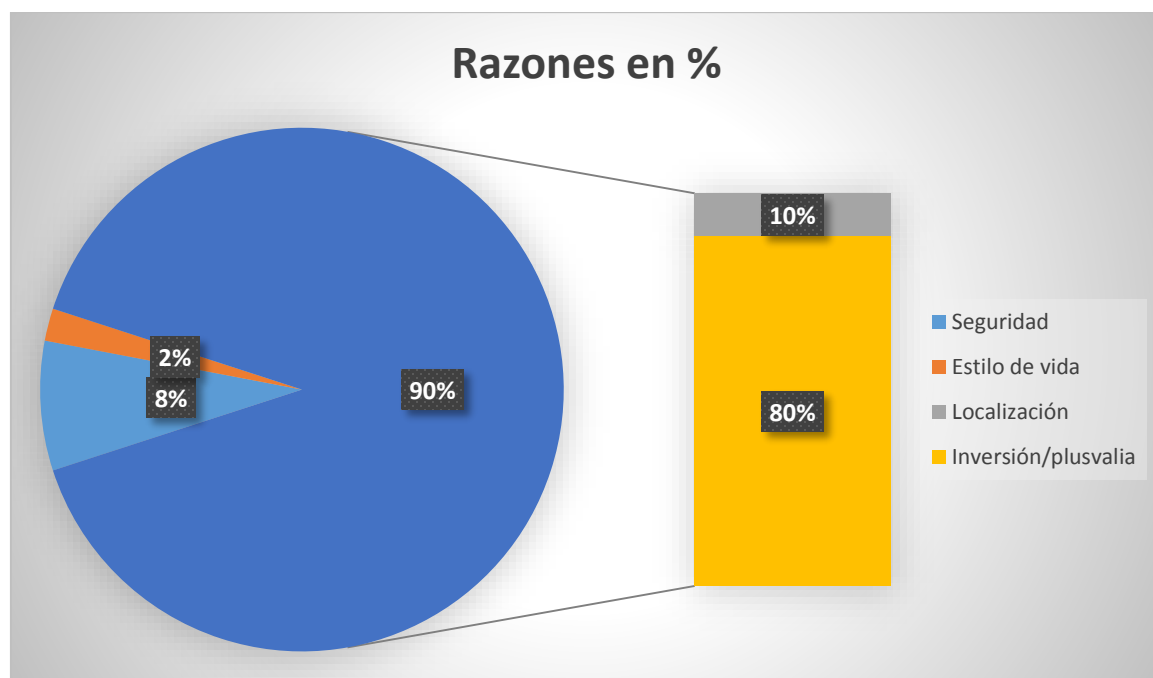
Otra de las cosas que se notan en primera instancia en la presencia de pequeños negocios establecidos en viviendas propias de la Unidad Habitacional Ayala, tales como tiendas de abarrotes, ferreterías, tortillerías, panaderías, entre otras, dentro de las cuales se podían apreciar productos locales, como tortillas hechas a mano, pan casero y abarrotes de marcas nacionales. Además de ello cualquiera de las personas que se podían apreciar llegando de sus trabajos en transporte público, saludan a su paso a todos sus vecinos, evento que jamás se apreció en el fraccionamiento Los Ciruelos, incluso la mayoría se conoce por su nombre y se aprecia un sentido de respeto y ayuda mutua, puesto que en el mismo acto de la entrevista vecinos se acercaban para compartir alimentos entre sí.

La configuración arquitectónica espacial mantenida es esta Unidad Habitacional Ayala conserva patrones un tanto distintos a los del primer caso; puesto que no existen canchas de ningún tipo, ni casa club, albercas, grandes jardines o avenidas muy amplias y ajardinadas, por el contrario, las viviendas se establecen una tras otra alrededor de un estacionamiento central, al cual cada hogar tiene

derecho solo a dos cajones. Se articulan además por pasillos externos de no más de un metro de ancho; así, tanto las viviendas como los pasillos se levantan a un metro sobre el nivel del estacionamiento, sin mantener rampas ya que solo cuentan con dos accesos a través de escaleras, una al inicio del pasillo y la otra a la mitad del mismo. En cuanto a la configuración espacial interna se refiere, la vivienda en si se compone de sala comedor, cocineta, una recamara, un baño y patio de servicio, dentro de la cual habitan familias de cuatro miembros en promedio.

Sin más preámbulo se presentarán a continuación diferentes graficas las cuales exponen los resultados de las entrevistas realizadas.

Grafica 12.0 Razones por los cuales la población decidió establecerse dentro de la Unidad Gema



Fuente: elaboración propia con datos obtenidos en entrevistas.

En la gráfica 5.1 presentada anteriormente se pueden notar las razones obtenidas por parte de las habitantes de la Unidad Gema por las cuales eligió vivir dentro de ella, dentro de lo cual se marca una fuerte tendencia hacia la inversión y plusvalía, seguido por la localización; razones que mantienen una lógica de conveniencia

económica puesto que las personas declararon tener la necesidad de una vivienda a razón de residir anteriormente en departamentos y casas las cuales rentaban. El medio fue por algún miembro de la familia que obtuvo un crédito a través de la empresa de trabajo, decidiendo hacer el cambio de residencia, hecho que representaba un gran impulso en el alcance de mejores niveles de vida, puesto que además de cubrir su necesidad de vivienda propia se mantenían dentro una zona posicionada cercana a sus áreas de trabajo.

La situación anteriormente planteada generó otras circunstancias para estos grupos de población, puesto que a diferencia del primer caso estudio, no mantienen el mismo nivel socio económico, lo cual representa la carencia de un automóvil propio, un endeudamiento debido al crédito otorgado para conseguir la vivienda. La permanencia a través de toda la semana al ser la primera residencia y la única; por ende, además la necesidad de escuelas, parques, y tiendas donde suplirse de productos básicos, elementos que no están presentes del todo a su alcance, debido a la lejanía a la cual se encuentran del centro y de las principales tiendas de autoservicio. Por otro lado, en cuestión de transporte público una necesidad básica para los habitantes del fraccionamiento, no existen las rutas adecuadas tanto en cantidad como en calidad generando situaciones de estrés y una baja calidad de vida.

Por último en el tema de la gráfica 5.1 es importante hacer mención que a pesar de que fue bajo el porcentaje de la población que declaro como uno de los motivos la inseguridad vivida en la comunidad abierta, existen actualmente una fuerte tendencia dentro de sus testimonio de querer cerrar la unidad habitacional al acceso libre, debido a la existencia de los elementos necesarios tales como una caseta de vigilancia, rejas y portones en los accesos, y la presencia de actos delictivos dentro de la Unidad Gema. La consideración del evento es tal que ya existe una planeación dentro de un tiempo para imponer una cuota de mantenimiento a fin de cubrir las obras, a pesar de que algunos de los entrevistados dijeron no estar de acuerdo.

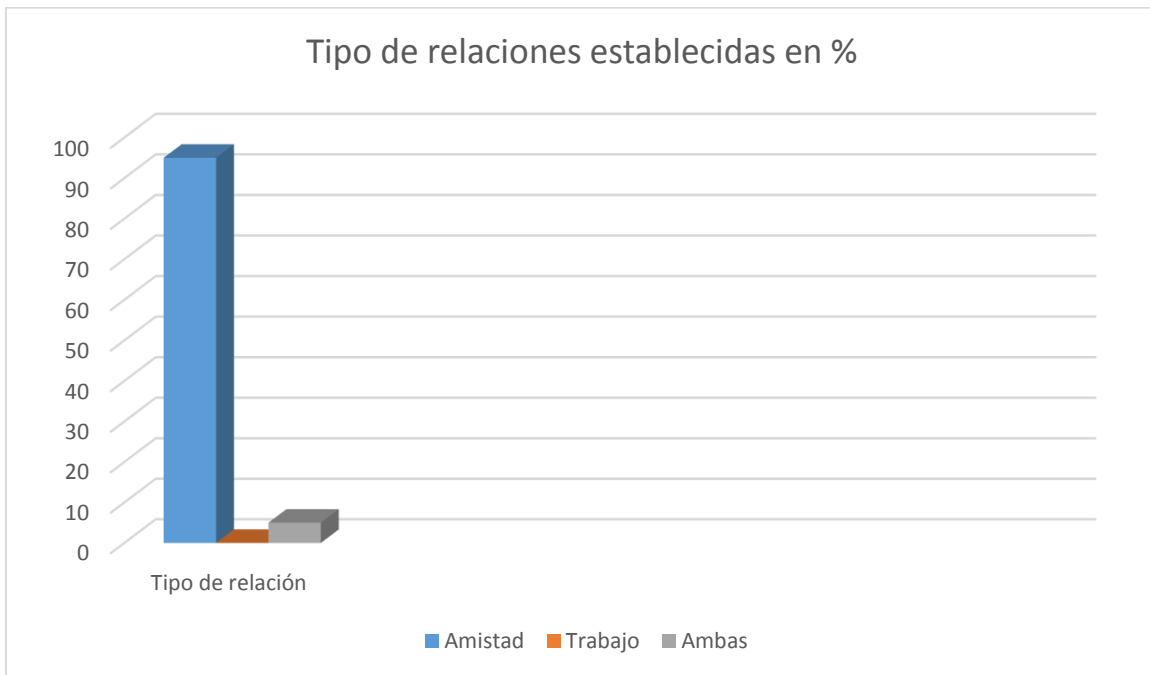
Los resultados de las entrevistas presentadas en esta primera gráfica del apartado, muestran claramente los elementos propiciatorios hacia un nuevo urbanismo en crecimiento; impulsado primeramente por un mercado inmobiliario que vio la oportunidad de un grupo de población sobre obtener una vivienda, haciendo uso del estilo y modelo urbano de los primeros fraccionamiento cerrados establecidos en la comunidad de Yautepec, como es el caso del fraccionamiento Los Ciruelos; lemas como “vive de vacaciones” (ver imagen 2.1) u obtén tu residencia de descanso fueron usados por las empresas constructoras a fin de ampliar su mercado. Lamentablemente la población respondió de forma favorable ante su necesidad y la facilidad de un crédito, la cual lejos de vivir como las personas de las urbanizaciones cerradas con mejores condiciones de vida, mantienen un estado de alto estrés y carencias.

Imagen 26.0 Enfoque publicitario de las empresas inmobiliarias.



Fuente: <https://casas.mitula.mx/casas/fraccionamiento-fovissste-morelos>.

Grafica 13.0 Interrelaciones establecidas entre habitantes del fraccionamiento y la comunidad abierta.

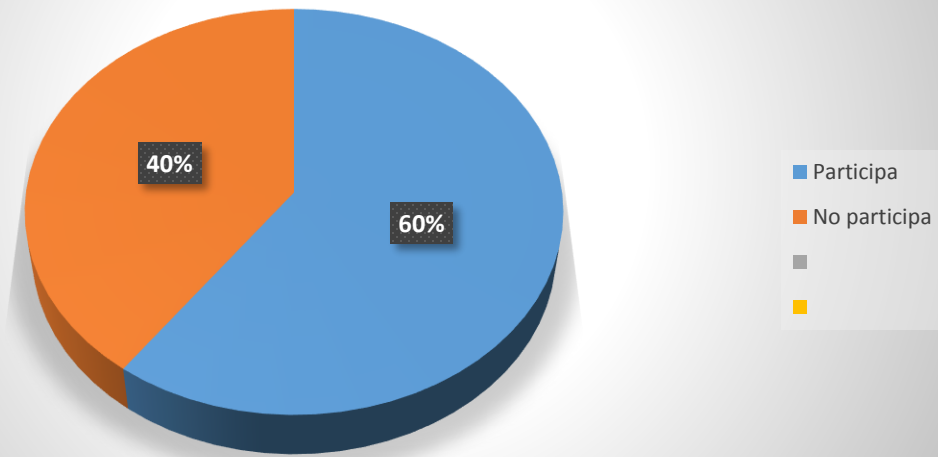


Fuente: elaboración propia con datos obtenidos a través de las entrevistas realizadas.

Tal como se mencionaba al principio de este apartado los habitantes de la Unidad Habitacional Ayala se establecen como personas más amistosas, tal es así que en la gráfica 6.1 se establece una tendencia hacia establecer relaciones de amistad entre los residentes de la comunidad tradicional y los internos con un 90 % del porcentaje total. Por otro lado, solo el 10% declaro mantener ambos tipos de relaciones (trabajo y amistad), para lo cual dentro de sus declaratorias hicieron mención de ser la relación de amistad la que les permitió tener una de trabajo, por la confianza que ello representa. Tales hechos solo pueden permitirse debido, en primera instancia, al libre acceso dentro de las instalaciones de la Unidad Habitacional Ayala seguido por correspondencia de los habitantes residentes del fraccionamiento de provenir de la misma comunidad.

Grafica 14.0 Participación en eventos de carácter local.

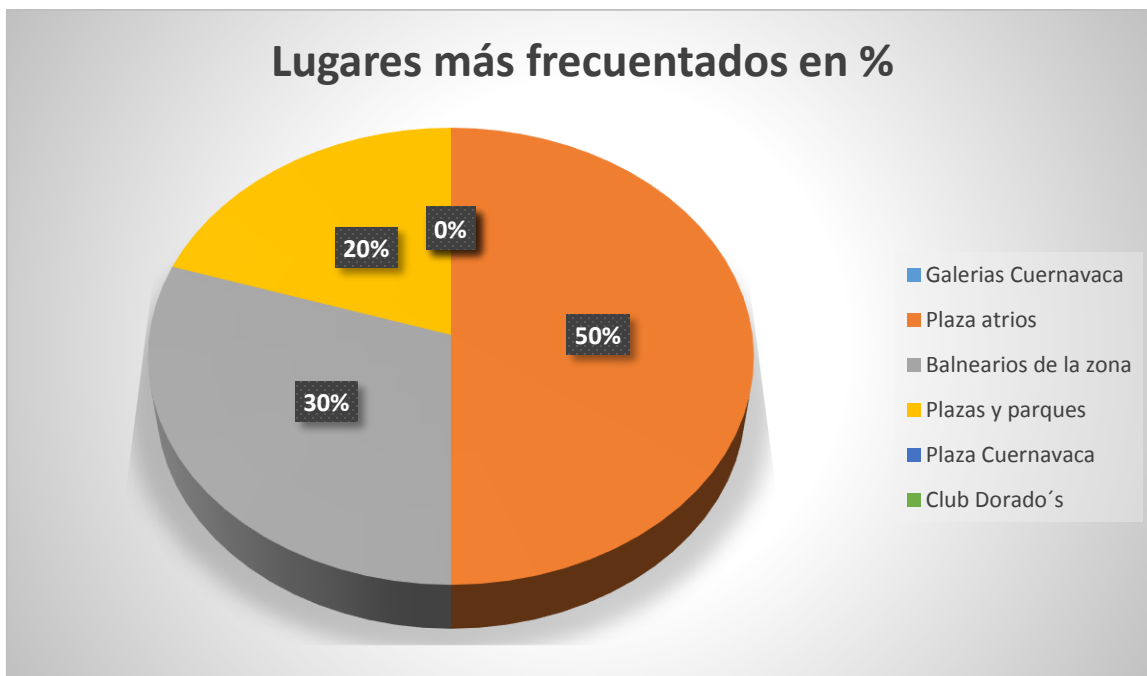
% de personas que participan en la organización de eventos de carácter local



Fuente: elaboración propia con datos obtenidos en entrevistas realizadas.

En esta tercera gráfica del apartado es posible apreciar un elemento focal que ayuda a la población de la Unidad Habitacional Gema a mantener relaciones de amistad tal como lo vimos en la gráfica anterior. Se trata de la participación en eventos locales ya sea de carácter religioso o cívicos, la razón de dicha participación según declararon los entrevistados tiene que ver con sus creencias religiosas y la necesidad de buscar la ayuda divina, además de corresponder con las autoridades locales, algunos de ellos incluso afirmaron tener la necesidad de preservar las tradiciones locales. Por otro lado, en el caso de los que declararon no participar mantuvieron como principal motivo la falta de tiempo debido a sus actividades laborales, por lo demás si tuviesen la oportunidad lo harían.

Gráfica 15.0 Lugares más frecuentados en cuestión de compras y recreación



Fuente: elaboración propia con datos obtenidas de las entrevistas.

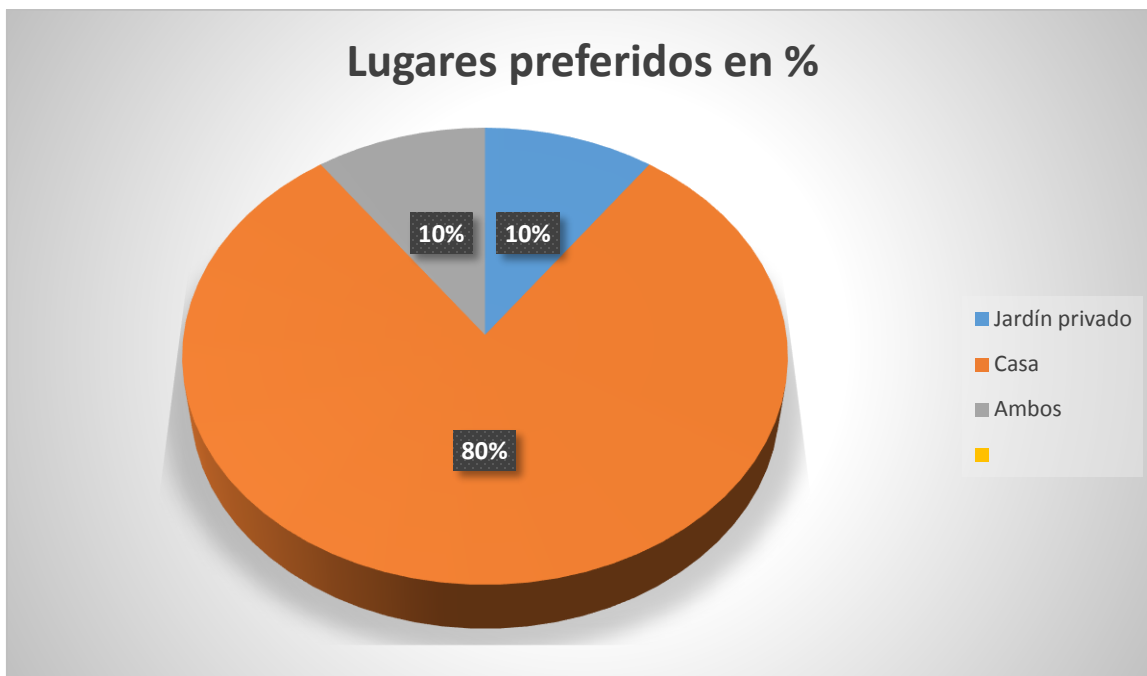
En cuanto a los lugares más frecuentados se refiere en la gráfica 8.1 se muestran los resultados obtenidos en las entrevistas, dentro de la cual sigue existiendo una preferencia por las plazas comerciales al igual que caso del fraccionamiento Los Ciruelos, en este caso plaza Atrio en Cuautla, seguido por los balnearios de la zona; de dichos resultados se pueden obtener varias conclusiones. La primera es que la población parece estar siguiendo ya estilos de vida semejantes a los de la población flotante²⁷ y la segunda que los establecimientos presentes dentro de estas plazas comerciales ofrecen más facilidades de pago que las tiendas tradicionales. Sin embargo, también en la gráfica se puede observar una permanencia en las plazas y parques de la comunidad, elemento no presente en el caso de Los Ciruelos.

La presencia en plazas y parque ha ayudado a la población a mantener una conexión estrecha con la comunidad abierta puesto que es dentro de estos espacios donde se desarrolla toda la cultura local, además de permitir el conocimiento físico y por nombre de vecinos y en general de todos los habitantes;

²⁷ Referente a la población que no permanece toda la semana dentro de la residencia, es decir aquellas personas que mantienen dos o más viviendas.

muy probablemente sea esta característica la que haya fomentado la participación y la formación de lazos interpersonales de amistad como se puede apreciar en las gráficas anteriores, por otro lado la permanencia de esta característica podría tener su base en la carencia de espacios públicos como parque y jardines dentro de la propia Unidad Habitacional Gema.

Grafica 16 Lugares preferentes para realizar eventos sociales.



Elaboración propia con datos obtenidos en entrevistas realizadas.

Por último, en esta gráfica donde se muestra los lugares donde la población de la Unidad Habitacional Gema prefiere realizar sus actividades sociales, tales como cumpleaños, fiestas infantiles, comidas, etc., la mayoría de la población (80%) declaró preferir la casa como espacio acorde a sus necesidades, incluso más allá de solo utilizar la propia vivienda, los entrevistados declararon hacer uso del estacionamiento, acuerdo que al parecer llegaron por las relaciones de amistad estrechas mantenidas entre ellos; de lo cual a diferencia de los habitantes de Los Ciruelos no es que realmente exista una preferencia, sino una necesidad, ya que son personas con bajos y medianos ingresos, es decir el permitirse pagar un jardín privado se reserva solo para el 10 % de la población entrevistada.

Conclusión.

Se ha presentado los resultados de las entrevistas realizadas en dos casos estudios elegidos de acuerdo a la problemática que se presenta actualmente en Morelos, específicamente en el municipio de Yautepec, es decir el crecimiento urbano acelerado a través de fraccionamientos, la cual se ha venido desarrollando a lo largo de los anteriores capítulos, por lo cual se ha comprendido que no todos los fraccionamientos presentes sobre el municipio mantienen las mismas condiciones tal como se ha podido apreciar en este último capítulo, fenómeno que se puede apreciar a simple vista realizando un recorrido por las calles de la comunidad; por lo tanto, una vez que se tiene un panorama más amplio de las condiciones que se viven dentro de los dos tipos de fraccionamientos representativos, se puede concluir que la urbanización a través de fraccionamientos en Yautepec han estado de moda desde la década de los 60's hasta la época actual, sin embargo, en diferentes condiciones y para diferentes grupos de la población, lo que ha propiciado una permanencia en las formas de un urbanismo proveniente de países de primer mundo con tendencias globales.

Bibliografía

Guerrien, M. (2005) "Arquitectura de la inseguridad, percepción del crimen y fragmentación del espacio urbano en la zona metropolitana del valle de México" *en Paisaje ciudadano, delito y percepción de la inseguridad: investigación interdisciplinaria del medio urbano*, abril 2005, onati, España. iisj, 23 p.

Palomares, R. (2008). Calidad de vida en espacios urbanos: estudio comparativo en fraccionamientos cerrados y fraccionamientos abiertos, en Nogales, Sonora. Tesis de maestría. Sonora, Colegio de Sonora, México.

Jiménez, R. (2010). "La cifra negra de la delincuencia en México: sistema de encuestas sobre victimización"

Conclusiones

La instauración de urbanizaciones cerradas es un tema con bastante historia ya en otras naciones tales como los Estados Unidos de América, mantenidos por diferentes cuestiones en cada uno de los lugares donde se presentan, en el caso mexicano, en particular de Yautepec fue la inseguridad la que llevo a grupos de personas con altos ingresos al encerramiento en la Ciudad de México, tales grupos mantenían ya por su nivel económico un estilo de vida muy diferenciado del resto de la población, lo cual más tarde dentro de sus nuevas urbanizaciones cerradas se mantuvieron sin contacto con los habitantes de las comunidades tradicionales donde se establecían. Esta situación se traspasó a la comunidad de Yautepec gracias a la necesidad de descanso y esparcimiento por parte de estos grupos de personas, fuera de sus actividades estresantes en la gran urbe.

La comunidad de Yautepec al ser espacio histórico de descanso para los habitantes del valle de México desde tiempos prehispánicos y gracias a la apertura de carreteras y centros vacacionales fue lugar fértil en la aparición de fraccionamientos que alojaron a grupos de personas de la ciudad de México, los cuales ante la idea de descanso, el trauma de la inseguridad vivida en su ciudad de origen y su propio poder adquisitivo se mantuvieron recelosos a la entrada de cualquier intruso no conocido dentro de su comunidad disminuyendo las posibilidades en gran medida del establecimiento de relaciones interpersonales con individuos externos a la urbanización cerrada. Por otro lado, la participación de estos grupos de población en eventos de carácter local no existe debido al aislamiento propio de su deseo.

Las empresas constructoras fueron las más beneficiadas de tal evento puesto que a través de la creación de estos espacios aislados tuvieron grandes entradas de capital, hecho que dentro de un sistema capitalista solo fue el comienzo para los diferentes enfoque que tomaría, ya que más tarde aprovechando las necesidades de grupos de población con ingresos más bajos fomentando la idea de una mejor calidad de vida tal como la que vivían las personas de alto poder adquisitivo, una cuestión ilusoria, puesto que las condiciones de las unidades habitacionales y

fraccionamientos para este rango de la población son muy diferentes. Sin embargo, los estilos de vida se copiaron de un grupo a otro formando solo en el último de los casos una combinación de ellos, quitando ventaja al comercio local. Puesto que, dentro de esa mezcla de ideas los grupos de población con menores ingresos residentes dentro de un fraccionamiento buscaron cubrir sus necesidades en espacios similares a los del grupo de población de mayor ingreso.

Ante tal situación descrita se puede afirmar que existe una fragmentación socio territorial puesto que el aislamiento del primero grupo de población del cual se hablo es evidente, provocando una ruptura de los patrones locales y forjando una combinación de los estilos de vida hacia los demás grupos de la población. Cumpliendo la idea de esta tesis, sin embargo, es necesario reconocer que en referencia al grupo de población con menores ingresos como se aprecio en el capítulo 4 con el caso estudio de la Unidad Gema, la situación es un tanto diferente puesto persisten en una interacción hacia la comunidad abierta sobre todo en cuestiones religiosas y económicas. Hechos que permiten el forjamiento de una nueva sociedad común.

Por lo tanto, la fragmentación socio territorial existe en el municipio de Yautepec, desde el establecimiento de urbanizaciones cerradas dentro del trazo urbano tradicional, fenómeno que solo es fomentado en toda su amplitud por los grupos de población con alto poder adquisitivo, y se hace mención de esta manera puesto que se ha encontrado que los fraccionamientos que albergan población con menores ingresos se mantienen en relación con el resto de la comunidad, formando así una especie de nueva sociedad. En resumen, mientras existan grupos de personas con un alto poder adquisitivo diferenciado de otros con ingresos menores existirá una fragmentación social y urbana.

Queda para futuras investigaciones indagar más profundamente en la fragmentación urbana dada por diferencias económicas, puesto que de aquí surge la interrogante de si solo se da una fragmentación cuando existe una valla de por medio que divide ambos grupos o si también se da cuando se forman colocan dentro de la ciudad donde se agrupan familias con altos ingresos, puesto que se

conoce en las ciudades zonas abiertas barriales con pésimas condiciones y otras con cuidado pertinente en calles y servicios, además de mantener residencias con características muy distintas, situación que podría sugerir una fragmentación aun dentro de la ciudad abierta.



UNIVERSIDAD AUTÓNOMA DEL ESTADO DE MORELOS



Maestría en Estudios Territoriales, Paisaje y Patrimonio

FACULTAD DE ARQUITECTURA

Maestría en Estudios Territoriales, Paisaje y Patrimonio

Jefatura del Programa Educativo de la Maestría en Estudios Territoriales, Paisaje y Patrimonio

DR. ALFONSO VALENZUELA AGUILERA
COORDINADOR ACADÉMICO DE LA MAESTRÍA EN ESTUDIOS TERRITORIALES, PAISAJE Y PATRIMONIO
Presente.

HAGO CONSTAR QUE EL TRABAJO TITULADO:

Fragmentación Socio territorial en la comunidad de Yautepac, Morelos 1970 - 2015

Elaborado por: Omar Sánchez Quintero

Constituye tema de tesis para que mediante el examen, sea acreedor a recibir el Grado de: Maestro en el área de: Estudios Territoriales, Paisaje y Patrimonio.

OBJETIVOS LOGRADOS EN EL DESARROLLO DEL TEMA

Los objetivos han sido alcanzados y son congruentes con el planteamiento de la tesis.

ALCANCES Y CLARIDAD DE EXPRESIÓN EN EL CONTENIDO:

La tesis cumple con los alcances establecidos y la claridad de expresión es apropiada.

Motivos por los cuales doy mi VOTO APROBATORIO, autorizando la impresión de tesis, para que pueda sustentar la réplica y examen correspondiente.

Cuernavaca, Morelos, a 03 de noviembre de 2018.

ATENTAMENTE

(Nombre y firma del responsable de emitir el voto aprobatorio)



UNIVERSIDAD AUTÓNOMA DEL ESTADO DE MORELOS



Maestría en Estudios Territoriales Paisaje y Patrimonio

FACULTAD DE ARQUITECTURA

Maestría en Estudios Territoriales, Paisaje y Patrimonio

Jefatura del Programa Educativo de la Maestría en Estudios Territoriales, Paisaje y Patrimonio

DR. ALFONSO VALENZUELA AGUILERA
COORDINADOR ACADÉMICO DE LA MAESTRÍA EN ESTUDIOS TERRITORIALES, PAISAJE Y PATRIMONIO
Presente.

HAGO CONSTAR QUE EL TRABAJO TITULADO:

Fragmentación Socio territorial en la comunidad de Yautepec, Morelos 1970 - 2015

Elaborado por: Omar Sánchez Quevedo

Constituye tema de tesis para que mediante el examen, sea acreedor a recibir el Grado de: Maestro en el área de: Estudios Territoriales, Paisaje y Patrimonio.

OBJETIVOS LOGRADOS EN EL DESARROLLO DEL TEMA

La tesis de investigación cumple con los elementos básicos planteados.

ALCANCES Y CLARIDAD DE EXPRESIÓN EN EL CONTENIDO:

El texto y su desarrollo son ordenados por lo que la hipótesis presenta la respuesta que el maestrante pretendía responder.

Motivos por los cuales doy mi VOTO APROBATORIO, autorizando la impresión de tesis, para que pueda sustentar la réplica y examen correspondiente.

Cuernavaca, Morelos, a _____ de _____ de 2018

ATENTAMENTE

[Handwritten signature]

Francisco Salvador Granados Saucedo
(Nombre y firma del responsable de emitir el voto aprobatorio)



UNIVERSIDAD AUTÓNOMA DEL ESTADO DE MORELOS



Maestría en Estudios Territoriales, Paisaje y Patrimonio

FACULTAD DE ARQUITECTURA

Maestría en Estudios Territoriales, Paisaje y Patrimonio

Jefatura del Programa Educativo de la Maestría en Estudios Territoriales, Paisaje y Patrimonio

DR. ALFONSO VALENZUELA AGUILERA
COORDINADOR ACADÉMICO DE LA MAESTRÍA EN ESTUDIOS TERRITORIALES, PAISAJE Y PATRIMONIO
Presente.

HAGO CONSTAR QUE EL TRABAJO TITULADO:

Fragmentación Socio territorial en la comunidad de Yautepac, Morelos 1970-2015

Elaborado por: Omar Sánchez Guerrero

Constituye tema de tesis para que mediante el examen, sea acreedor a recibir el Grado de: Maestro en el área de: Estudios Territoriales, Paisaje y Patrimonio.

OBJETIVOS LOGRADOS EN EL DESARROLLO DEL TEMA

Los objetivos se cumplieron satisfactoriamente

ALCANCES Y CLARIDAD DE EXPRESIÓN EN EL CONTENIDO:

La claridad y alcance son coherentes con el trabajo de investigación

Motivos por los cuales doy mi VOTO APROBATORIO, autorizando la impresión de tesis, para que pueda sustentar la réplica y examen correspondiente.

Cuernavaca, Morelos, a 30 de noviembre de 2018.

ATENTAMENTE


Dra. Concepción Abarado Rosas
(Nombre y firma del responsable de emitir el voto aprobatorio)

Av. Universidad 1001 Col. Chamilpa, Cuernavaca Morelos, México, 62209, 1er. Piso Edificio 19. Cubículo 04
maestriaetpp@uaem.mx





UNIVERSIDAD AUTÓNOMA DEL ESTADO DE MORELOS



Maestría en Estudios Territoriales, Paisaje y Patrimonio

FACULTAD DE ARQUITECTURA

Maestría en Estudios Territoriales, Paisaje y Patrimonio

Jefatura del Programa Educativo de la Maestría en Estudios Territoriales, Paisaje y Patrimonio

DR. ALFONSO VALENZUELA AGUILERA
COORDINADOR ACADÉMICO DE LA MAESTRÍA EN ESTUDIOS TERRITORIALES, PAISAJE Y PATRIMONIO
Presente.

HAGO CONSTAR QUE EL TRABAJO TITULADO:

Fragmentación Socio territorial en la comunidad de Yautepac, Morelos 1970 - 2015

Elaborado por: Omer Sánchez Guerrero

Constituye tema de tesis para que mediante el examen, sea acreedor a recibir el Grado de: Maestro en el área de: Estudios Territoriales, Paisaje y Patrimonio.

OBJETIVOS LOGRADOS EN EL DESARROLLO DEL TEMA

La hipótesis planteada tiene claridad y solidez y el tema se desarrollo de forma adecuada.

ALCANCES Y CLARIDAD DE EXPRESIÓN EN EL CONTENIDO:

El alumno alcanzó los objetivos planteados en su tesis.

Motivos por los cuales doy mi VOTO APROBATORIO, autorizando la impresión de tesis, para que pueda sustentar la réplica y examen correspondiente.

Cuernavaca, Morelos, a 4 de diciembre de 2018.

ATENTAMENTE

Dra. Patrizia Granziera

(Nombre y firma del responsable de emitir el voto aprobatorio)



UNIVERSIDAD AUTÓNOMA DEL ESTADO DE MORELOS



Maestría en Estudios Territoriales Paisaje y Patrimonio

FACULTAD DE ARQUITECTURA

Maestría en Estudios Territoriales, Paisaje y Patrimonio

Jefatura del Programa Educativo de la Maestría en Estudios Territoriales, Paisaje y Patrimonio

DR. ALFONSO VALENZUELA AGUILERA
COORDINADOR ACADÉMICO DE LA MAESTRÍA EN ESTUDIOS TERRITORIALES, PAISAJE Y PATRIMONIO
Presente.

HAGO CONSTAR QUE EL TRABAJO TITULADO:

Fragmentación Socio territorial en la comunidad de Yautepac, Morelos. 1970-2015

Elaborado por: Omar Sánchez Guevedo

Constituye tema de tesis para que mediante el examen, sea acreedor a recibir el Grado de: Maestro en el área de: Estudios Territoriales, Paisaje y Patrimonio.

OBJETIVOS LOGRADOS EN EL DESARROLLO DEL TEMA

El maestrante logra enfocar los conocimientos adquiridos dentro de los cursos impartidos a su tesis de investigación

ALCANCES Y CLARIDAD DE EXPRESIÓN EN EL CONTENIDO:

La hipótesis del proyecto mantiene un seguimiento en la forma de presentar y concluir la investigación.

Motivos por los cuales doy mi VOTO APROBATORIO, autorizando la impresión de tesis, para que pueda sustentar la réplica y examen correspondiente.

Cuernavaca, Morelos, a _____ de _____ de 2018

ATENTAMENTE

[Handwritten signature of Alfonso Valenzuela Aguilera]

(Nombre y firma del responsable de emitir el voto aprobatorio)